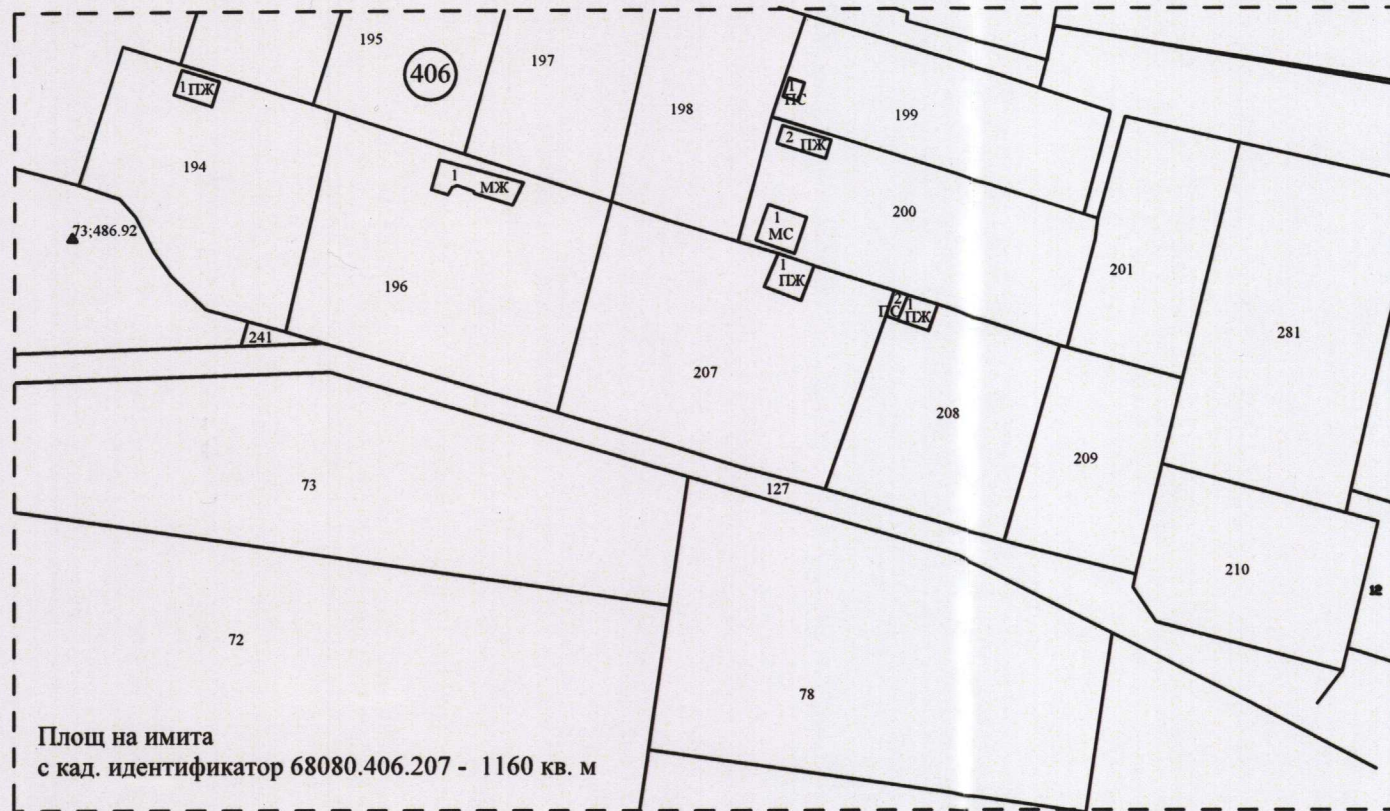


ИЗВЛЕЧЕНИЕ ОТ КАДАСТРАЛНАТА КАРТА НА гр. СОПОТ  
ЧАСТИЧНО ЗА ПИ 406.207 В МЕСТНОСТ "ЯСА ТЕПЕ"

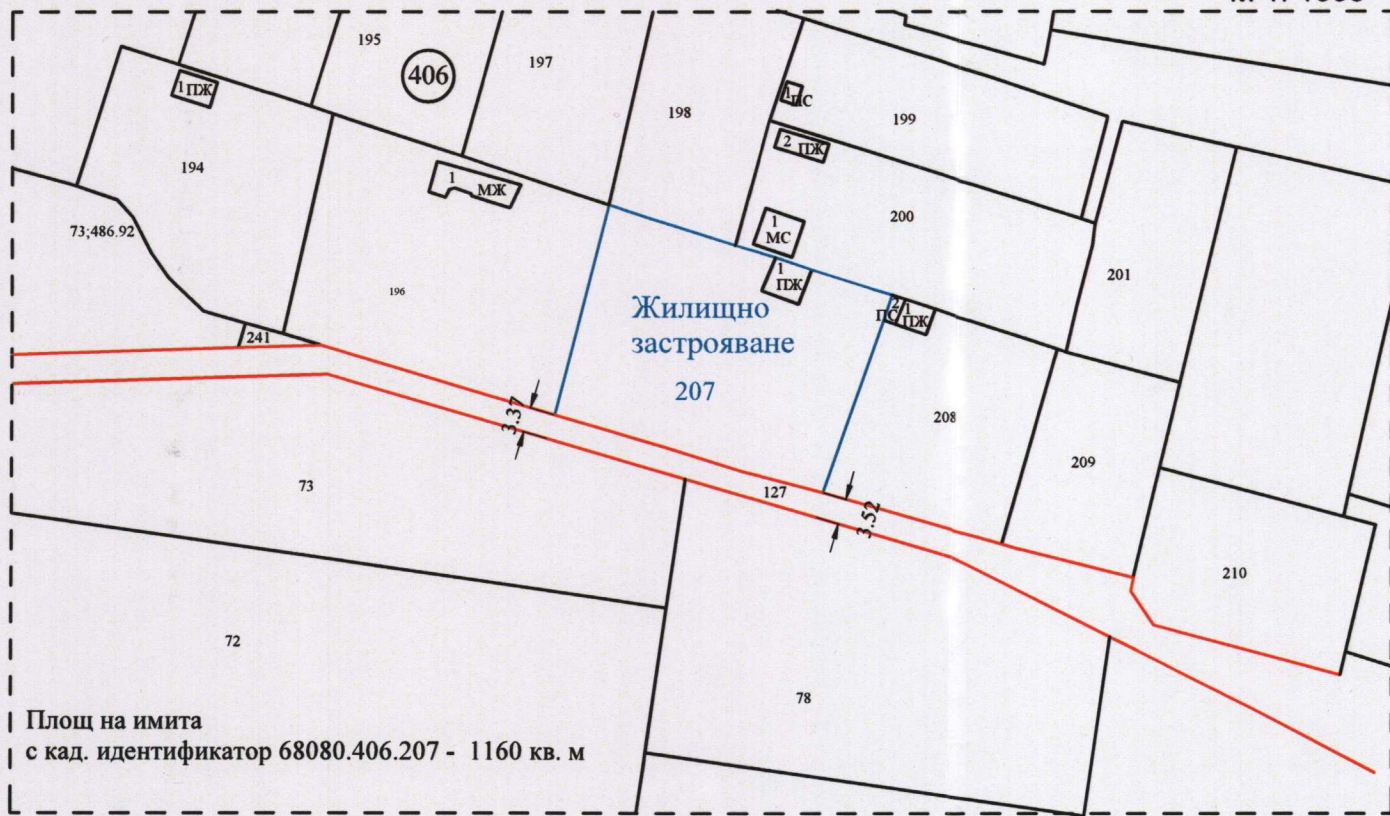
М 1: 1000



Площ на имота  
с кад. идентификатор 68080.406.207 - 1160 кв. м

ПЛАН ЗА РЕГУЛАЦИЯ(ПР) ЗА ПИ 406.207 В МЕСТНОСТ "ЯСА ТЕПЕ"  
В ЗЕМЛИЩЕТО НА гр. СОПОТ, ОБЩИНА СОПОТ

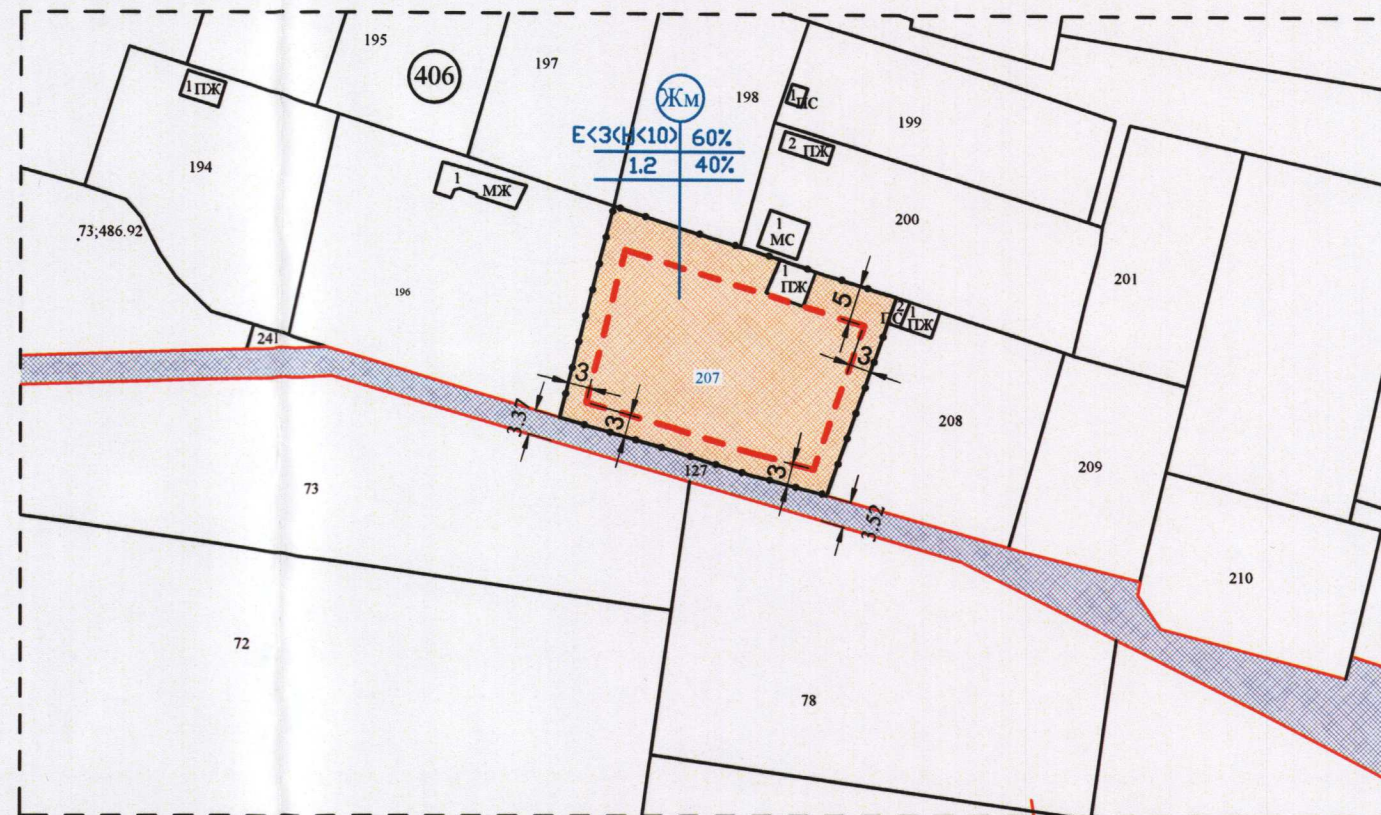
М 1: 1000



Площ на имота  
с кад. идентификатор 68080.406.207 - 1160 кв. м

ПЛАН ЗА ЗАСТРОЯВАНЕ /ПЗ/ ЗА ПИ 406.207 В МЕСТНОСТ "ЯСА ТЕПЕ"  
В ЗЕМЛИЩЕТО НА гр. Сопот , ОБЩИНА СОПОТ

М 1: 1000



Номер на квартал	Номер на поземлен имот или на урегулиран поземлен имот	Устройствена зона	Поземлен имот с установено предназначение	Етажност (височина в м)			Градоустройствени параметри			Начин на застрояване		
				задължителна	максимална	възможна "от-до"	плътност на застрояване	К инт	минимална озеленена площ	Свободно - е	Свързано в два съседни имота - Д	Свързано - С
406	207	ЖМ	Земед.	≤3 (≤10)			60%	1.2	40%	●		

ЛЕГЕНДА:

- Ограничителна линия на застрояване
- Обслужващ път
- Урбанизирана територия  
"Жилищно застрояване"
- Граница на промяна на режима  
на устройство и застрояване в квартала

За Възложители:  
Пешка Стоянова Арабаджиева-Митова



Проектант за ПЗ:  
/арх. Пол. Кокешарова/

Утвърждава площадка за проектиране  
с решение № 2 Т. 229  
от 07.03.2018 г. на Комисията  
по чл. 17, ал. 1 от ЗЗД

Проектант за ПР:  
/инж. Ив. Димитров/

Регистрационен № 07221

инж. ИВАН  
СТОЙНЕВ ДИМИТРОВ

ВАЖИ С ВАЛИДНО УДОСТОВЕРЕНИЕ ЗА ПИ ЗА ТЕРИТОРИЯТА