

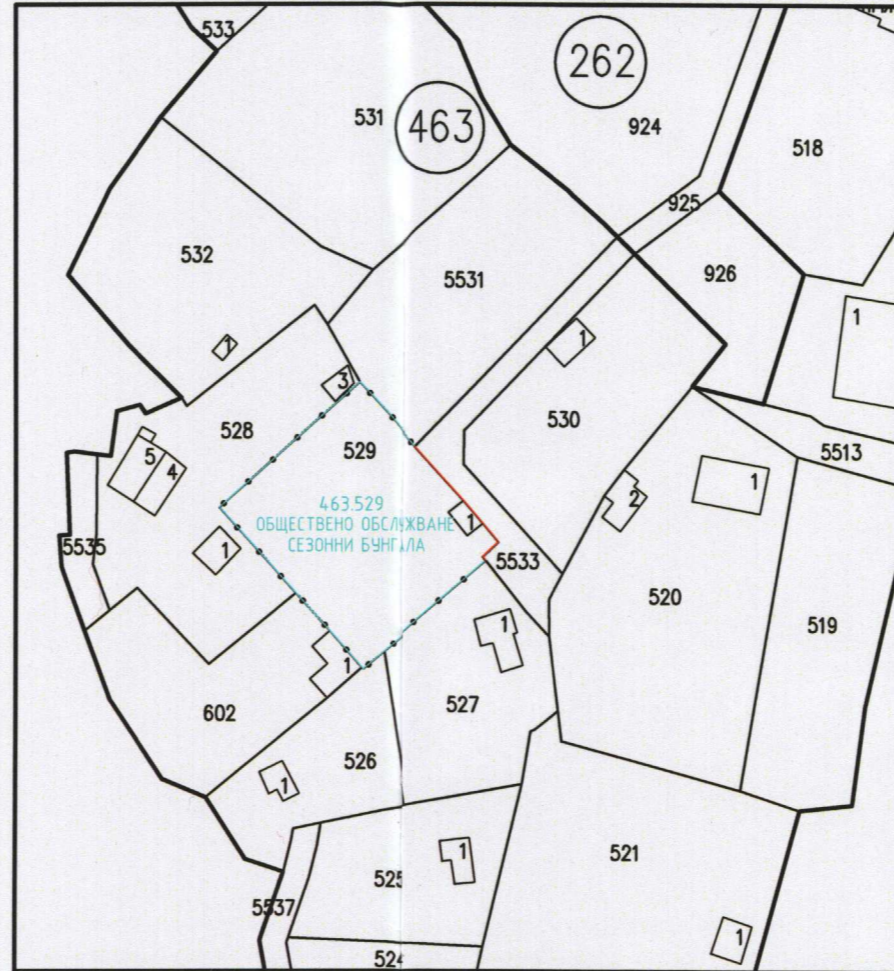
ИЗВАДКА ОТ КАДАСТРАЛНАТА КАРТА, гр.СОПОТ - М 1:1000

за поземлен имот с идентификатор 68080.463.529 м."Борова гора"
по КККР на гр. Сопот, одобрени със зап. № РД-18-В/ 11.03.2011 г.



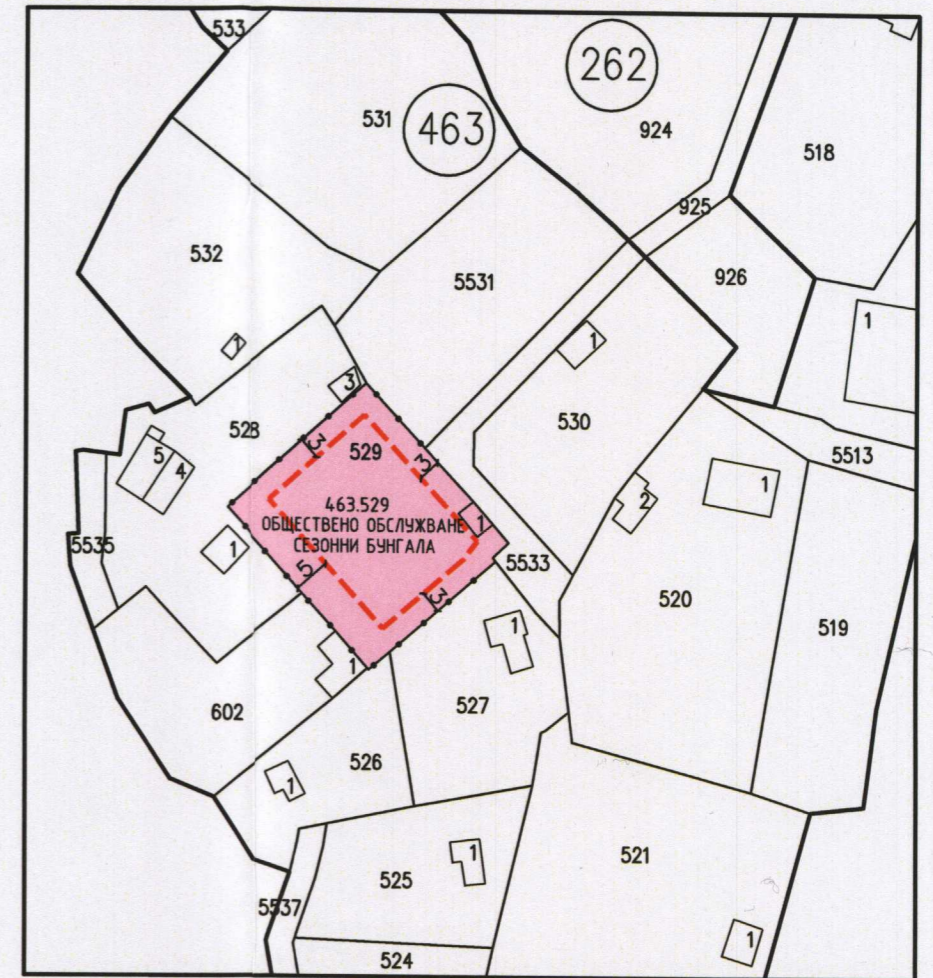
ПЛАН ЗА РЕГУЛАЦИЯ - М 1:1000

частично за УПИ 463.529- "Обществено обслужване-сезонни бунгала",
съставляващ ПИ с идентификатор 68080.463.529 м."Борова
гора" по КККР на гр. Сопот, общ. Сопот



ПЛАН ЗА ЗАСТРОЯВАНЕ - М 1:1000

частично за УПИ 463.529- "Обществено обслужване-сезонни бунгала",
съставляващ ПИ с идентификатор 68080.463.529 м."Борова
гора" по КККР на гр. Сопот, общ. Сопот



ЛЕГЕНДА:


- - улична регулационна линия
- - дворищна регулационна линия
- граница на промяна на режима на устройство и застрояване
- ограничителна линия на застрояване
- Територия за обществено обслужване

I. Технически показатели на ПИ:

ПИ 68080.463.529 721 кв. м.

II. Технически показатели на УПИ:

Новообразуван УПИ 463.529 721 кв. м.



Проектант ПР:
/ инж. Ст. Цочев, рег.№ 29108, КИИП /



Проектант ПЗ:
/ арх. Д. Дочев, рег.№ 01431, КАБ /

III. Градоустройствени показатели на УПИ :

Номер на поземлен имот и/или на урегулиран поземлен имот	Устройствена зона	Поземлен имот с установено предназначение	Етажност (височина в м)			Градоустройствени параметри			Начин на застрояване		
			задължителна	максимална	възможна "от-до"	плътност на застрояване	К инт	минимална озеленена площ	Свободно - е	Свързано в два съседни имота-д	Свързано - с
463.529		Общ. obsл.-Сезонни-бунгала	≤3(≤10)			40	1.0	50	●		

ОБЕКТ:	ПУП - план за регулация и застрояване частично за УПИ 463.529- "Обществено обслужване-сезонни бунгала", съставляващ ПИ с идентификатор 68080.463.529 м."Борова гора" по КККР на гр. Сопот, общ. Сопот
ВЪЗЛОЖИТЕЛ:	"Джей.Ди. Органикс" ЕООД
ЧЕРТЕЖ:	ПЛАН ЗА РЕГУЛАЦИЯ И ЗАСТРОЯВАНЕ
ЧАСТ:	ПУП
ФАЗА:	еднофазно
МАЩАБ:	М 1:1000
дата:	2017 год.
ПРОЕКТАНТ:	1. инж. Стойко Цочев, рег.№ 29108, КИИП 2. арх. Дочо Дочев, рег.№ 01431, КАБ