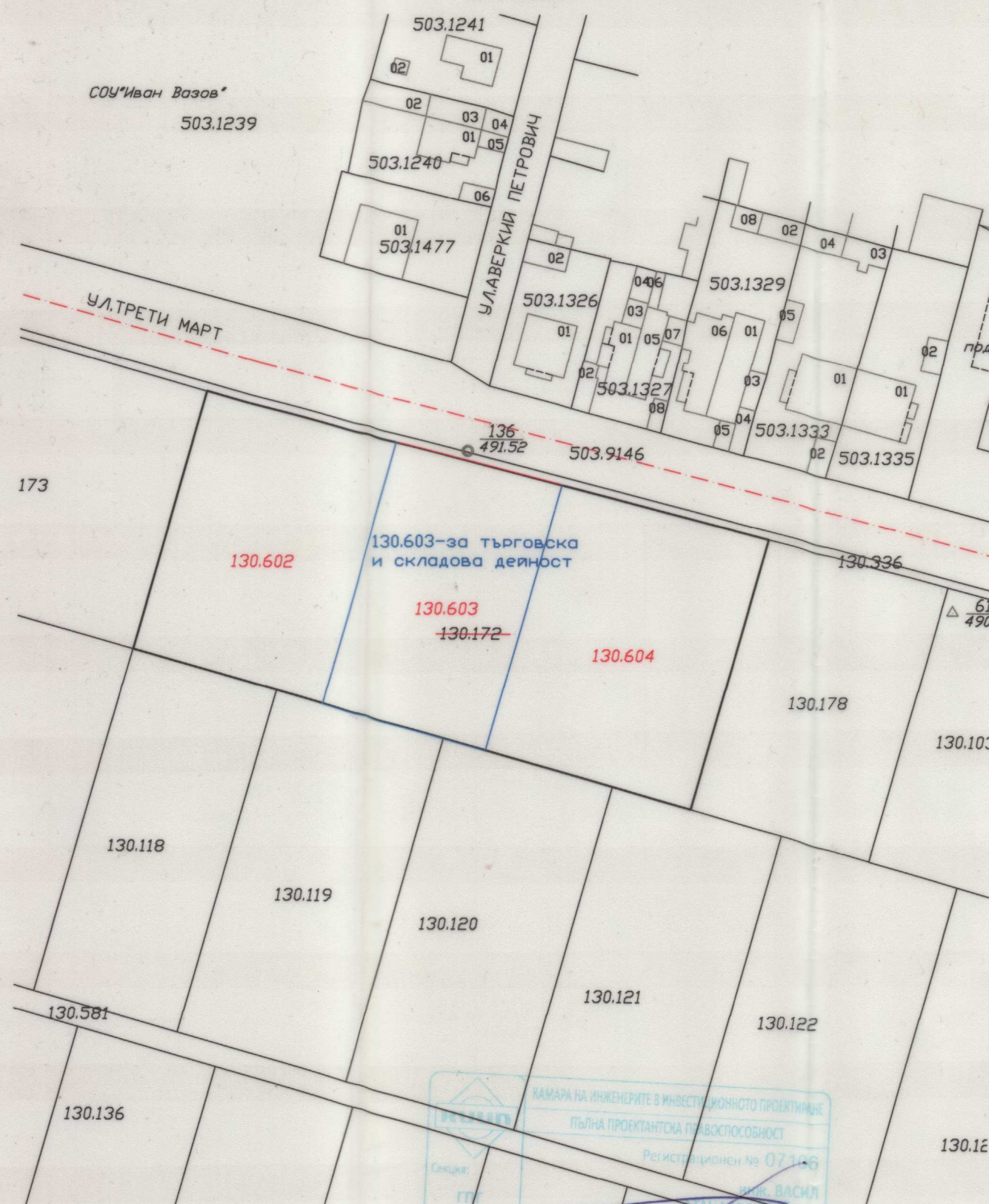
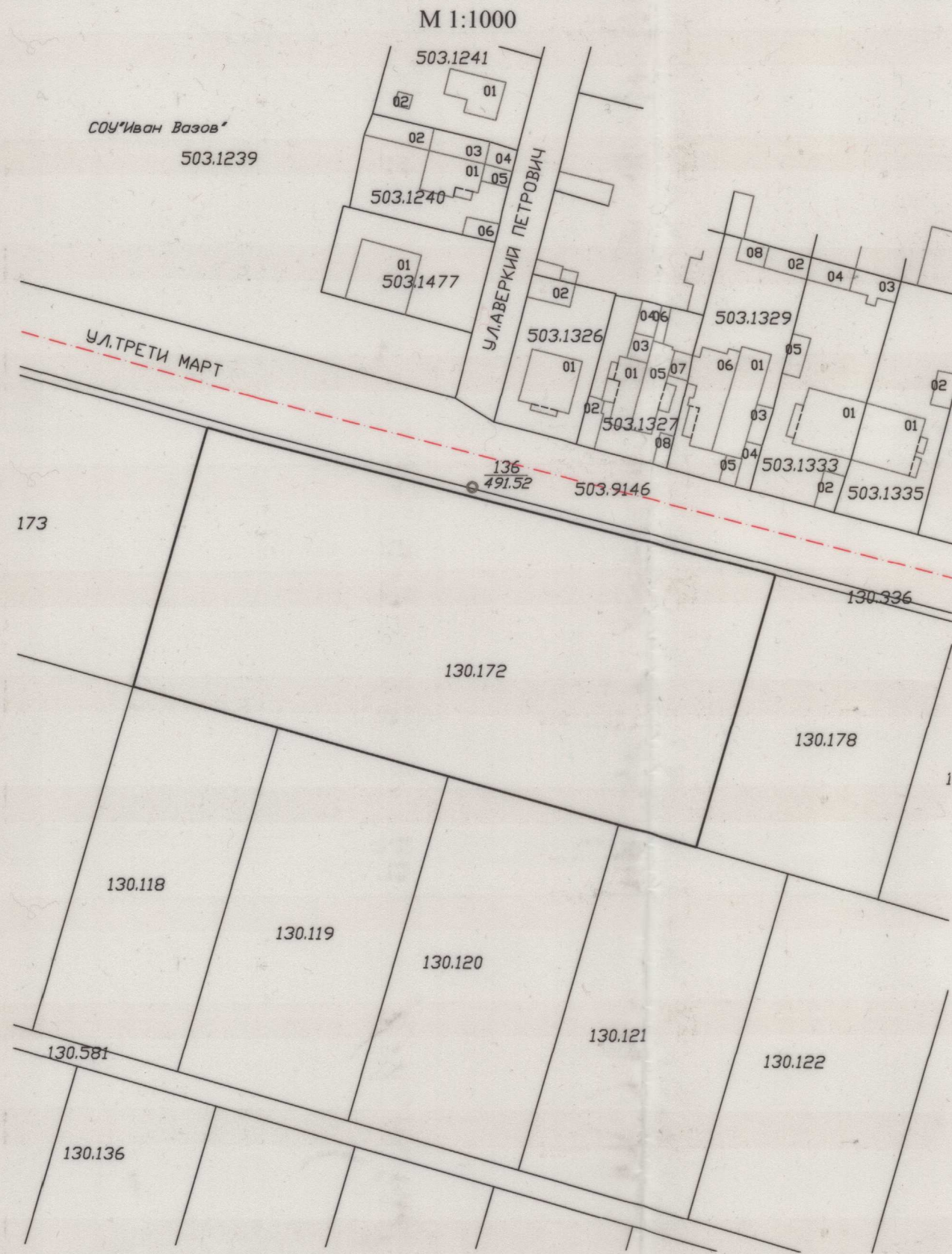


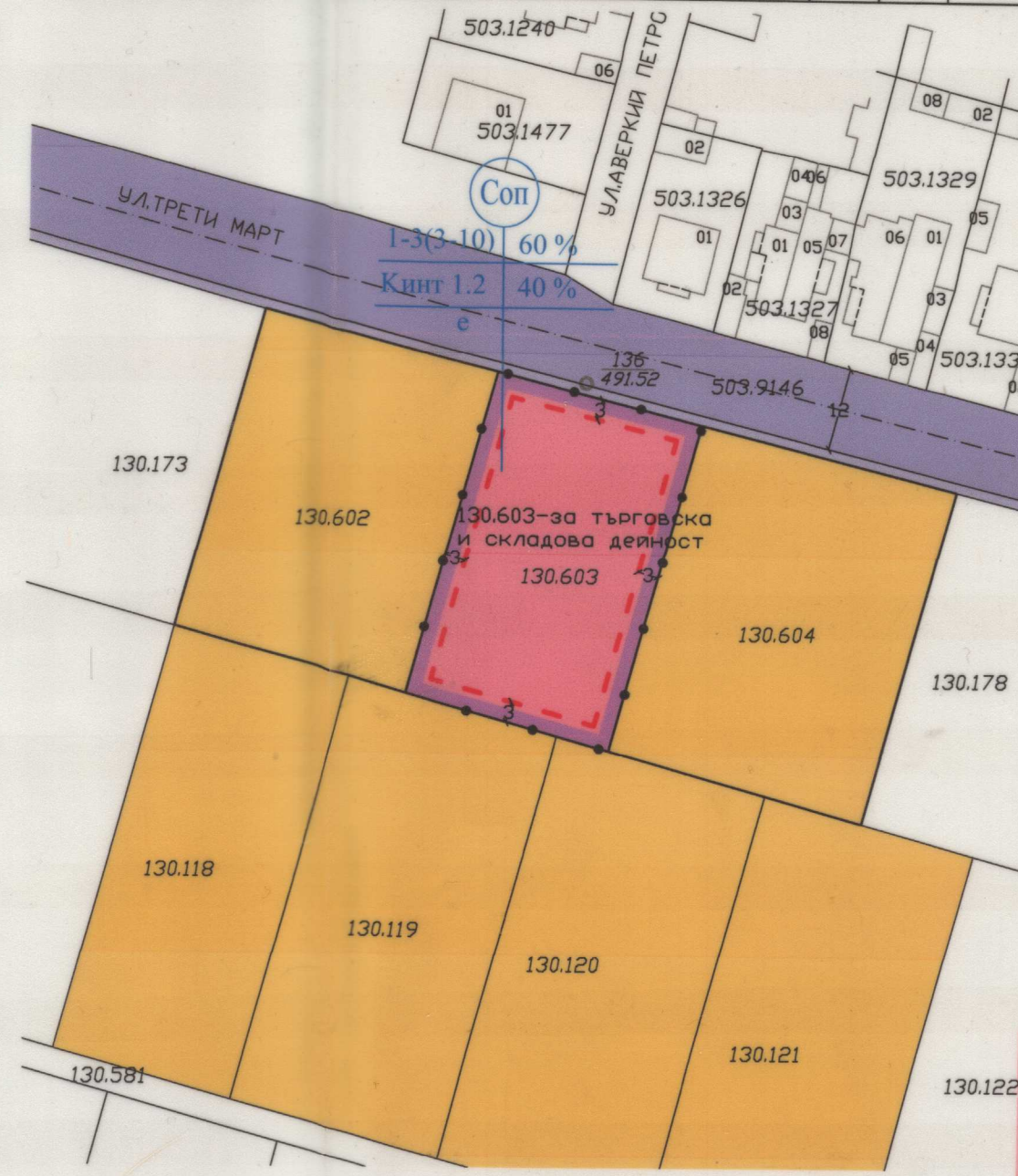
Извлечение от кадастралната карта на гр. Сопот
частично за ПИ с идентификатор 68080.130.172
/проектен поземлен имот с идентификатор 68080.130.603/
в местност "Малкия друм"

Проект за създаване на ПУП план за регулация
частично за ПИ с идентификатор 68080.130.172 -
проектен поземлен имот с идентификатор 68080.130.603,
за който се отреза УПИ 130.603-за търговска и складова дейност
в местност "Малкия друм" по КККР на гр. СОПОТ, общ. СОПОТ
М 1:1000

ПУП план за застрояване
частично за ПИ с идентификатор 68080.130.172 -
проектен поземлен имот с идентификатор 68080.130.603,
за който се отреза УПИ 130.603-за търговска и складова дейност
в местност "Малкия друм" по КККР на гр. СОПОТ, общ. СОПОТ
М 1:1000



УПИ	устройствена зона	етажност височина в м		градоустройствени параметри			начин на застрояване		площ
		задължителна	максимална	Възможна от-до	Плътност на застрояване	К инт	мин. озеленена площ	свободно - е свързано в два съседни имота - д	
130.603-за търговска и складова дейност	Соп	1-3/	3-10 м	60%	1.2	40%	•		1500 м ²



- ограничителна линия на застрояване
- граница на устройствена зона
- устройствена зона Соп
- второстепенна улична мрежа
- обслужваща улица
- земеделски територии



Съгласувал Началник
на СГКК Пловдив:
/инж. Н. Бадев/

РЗИ - Пловдив
Съгласува:
Проект № *РП-259-14/06.11.18*
Нач.отдел ПБПЗ и ЗТЕ *lll*

КАМАРА НА ИНЖЕНЕРИТЕ В ИНВЕСТИЦИОННО ПРОЕКТИРАНЕ
ПЪЛНА ПРОЕКТАНТСКА ОТГОВОРНОСТ
Регистрационен № 07146
инж. ВАСИЛ
ПРОЕКТАНТ ЗА ПР:
/инж. В. Трайков/

ПЪЛНА ПРОЕКТАНТСКА ПРАВООТВОРНОСТ
арх. ИРИНА А. СЛАДКОВА
Per. №: 01432
ПРОЕКТАНТ ЗА ПЗ:
/арх. Ир. Сладкова/