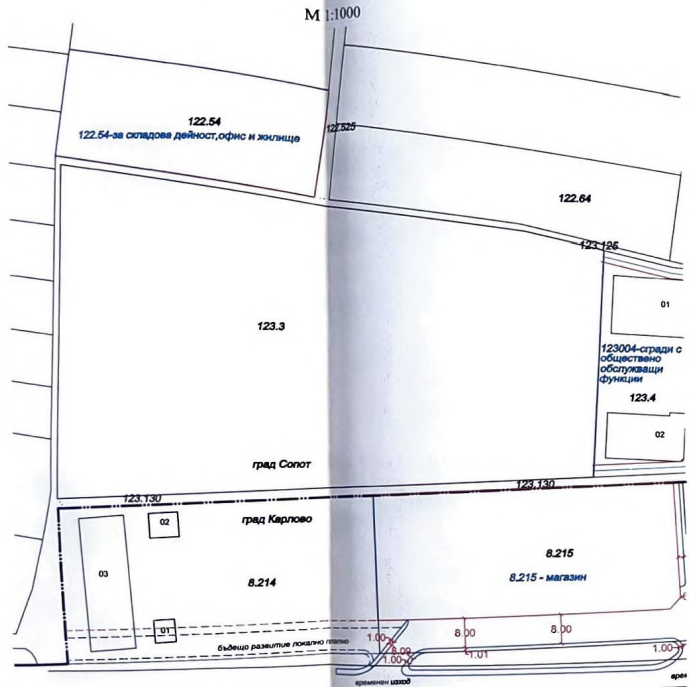
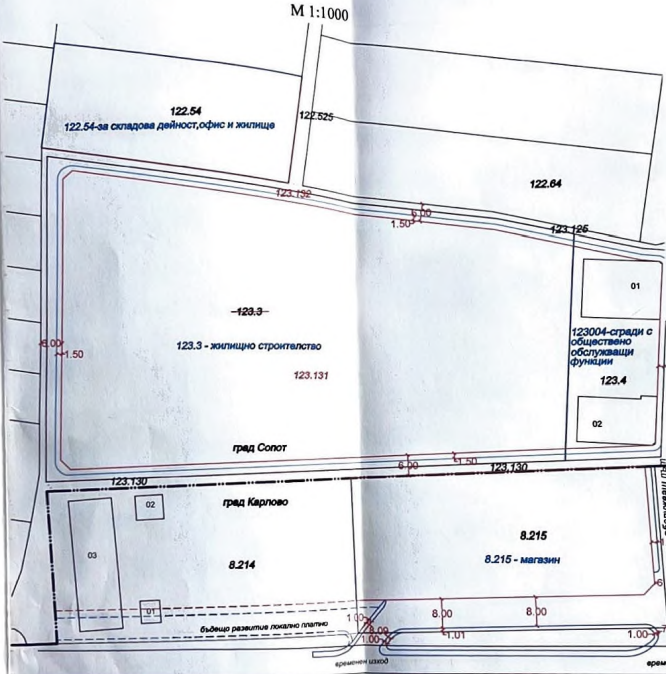


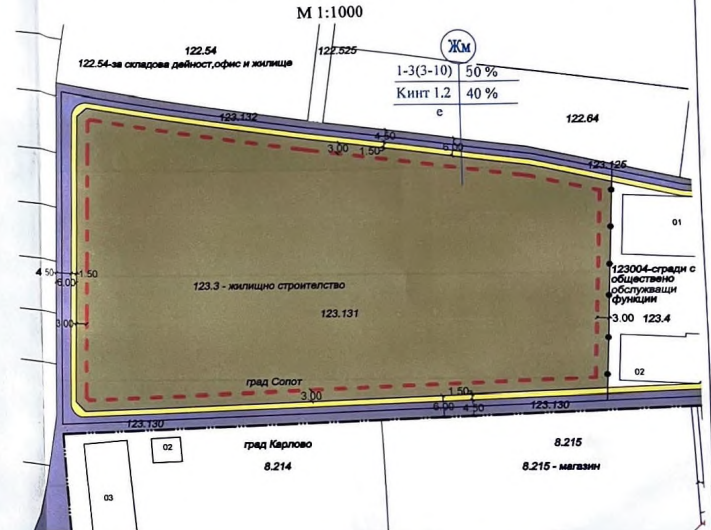
Извлечение от действащата кадастралната карта на гр. Сопот  
за ПИ с идентификатор 68080.123.3, местност "Малкия друм"



Проект за създаване на ПУП план за регулация  
за УПИ 123.3 - жил. стр., който се отглежда за ПИ с проектен идентификатор  
68080.123.131 в местност "Малкия друм" по КККР на гр. Сопот, общ. Сопот



Проект за създаване на ПУП план за застрояване  
за УПИ 123.3 - жил. стр., който се отглежда за ПИ с проектен идентификатор  
68080.123.131 в местност "Малкия друм" по КККР на гр. Сопот, общ. Сопот



УПИ	Устройствена зона	етажност		градостроителни параметри	начин на застрояване	площ		
		всички етажности	в м					
123.3 - жил. стр.	ЖМ	1-3	3-10	50%	1.2	40%	●	9813 м <sup>2</sup>

ограничителна линия на застрояване

граница на устройствена зона

ЖМ

за транспортен достъп

за тротоар

РЗИ - Пловдив

Салгалева  
Проект № 172/2017-25/10/022  
Нач. отдел Град. и ЗТ

ПЪРВА ПРОЕКТАНТСКА ПРАВОСЪЩНОСТ

ПРОЕКТАНТ ЗА ПЗ:  
/ арх. Ир. Сладкова

КАМАРА НА ИНЖЕНЕРИТЕ И МАГИСТРОНОМОТЕ ПРЕКТОРИ

ПЪЛНА ПРОЕКТАНТСКА ПРАВОСЪЩНОСТ

ПРОЕКТАНТ ЗА ПР:  
/ инж. В. Трайков /

СПЕЦИАЛЕН ПРОЕКТАНТ

ГПГ

Част на проекта:

ВАН К. БАЛКАС