

ДО  
ОБЩИНСКИ СЪВЕТ  
СОПОТ

|                        |
|------------------------|
| ОБЩИНСКИ СЪВЕТ - СОПОТ |
| ВХОДЯЩ № ДЗ-346        |
| Дата: 16.01.2023г.     |

Разпределям  
за гласове и  
обоводване от  
всички ПК.  
Определям  
ПК. УТВ за водеща  
която са изготви  
становища.  
16.01.2023г.

|                        |
|------------------------|
| Община Сопот           |
| Общинска администрация |
| Изборник № С-205       |
| Дата: 16.01.2023г.     |

## ДОКЛАДНА ЗАПИСКА

от ДЕЯН ДОЙНОВ  
Кмет на Община Сопот

**Относно:** Предварително съгласие за извършване на процедура за изменение на Кадастралната карта и кадастралните регистри на землищата на гр. Сопот и с. Анево, съобразно изработени проекти за следните обекти: яз. Сопот 2 /Мурла/ ПИ 68080.104.109, яз. Анево 2 ПИ 00480.23.42 и яз. Анево 3 ПИ 00480.5.56.

### Фактическо основание/мотиви:

С Решение № 308, взето с поименно гласуване, с протокол № 52 от Редовно заседание на Общински съвет – Сопот, проведено на 25.10.2022 г., е одобрен проект на споразумение между Община Сопот и „МОНТАЖИ“ ЕАД за подготовка на необходимите документи и извършване на съответните процедури с цел преминаване на собствеността към държавата на язовири – собственост на Община Сопот, както следва:

- язовир Сопот 2 (Мурла) в ПИ с КИ: 68080.104.109 в землището на гр. Сопот;
- язовир Анево 3 в ПИ с КИ: 00480.5.56 в землището на с. Анево;
- язовир Анево 2 в ПИ с КИ: 00480.23.42 в землището на с. Анево.

Споразумението е сключено на 09.01.2023 г. В изпълнение на същото дружеството следва да внесе в АГКК проекти за изменение на КККР за описаните имоти.

Проектите са изработени от „МОНТАЖИ“ ЕАД и представени в Община Сопот. За да бъде даден ход на процедурата е необходимо Общински съвет – Сопот да изрази съгласие с предложените изменения.

**Финансова част:** За изпълнение на решението по докладната записка не са необходими финансови средства.

**Правно основание:** На основание чл. 21, ал. 2, в изпълнение на правомощията по чл.21, ал. 1, т. 8 от Закона за местното самоуправление и местната администрация /ЗМСМА/ във връзка с чл. 53б от Закона за кадастъра и имотния регистър.

**УВАЖАЕМА ГОСПОЖО/ГОСПОДИН ПРЕДСЕДАТЕЛ,  
УВАЖАЕМИ ОБЩИНСКИ СЪВЕТНИЦИ,**

Във връзка с гореизложеното, предлагам Общински съвет – Сопот да вземе следното,

**Проект**

### РЕШЕНИЕ:

I. Изразява предварително съгласие за извършване на процедура за изменение на Кадастралната карта и кадастралните регистри на землищата на гр. Сопот и с. Анево, съобразно изработени проекти /Приложения № 1, № 2 и № 3/ за отстраняване на явна фактическа грешка по отношение на следните обекти:

**1. ПИ 68080.104.109** по КККР на гр. Сопот, местност „ Малкия друм“, одобрени със Заповед РД-18-8/11.03.11г. на Изп. директор на АГКК, площ на имота 39743 кв. м.; ТПТ: територия, заета от води и водни обекти; НТП: язовир; стар идентификатор: няма; номер по преходен план: 109 проектния идентификатор на имота остава 68080.104.109, като всички компоненти на водостопанската система язовир – водно огледало, язовирна стена, състояща се от сух и мокър откос, основен изпускател и преливник се обединяват в един имот.

**2. ПИ 00480.23.42** по КККР на с. Анево, местност „ Ливадите“, одобрени със Заповед РД-18-9/15.03.11г. на Изп. директор на АГКК, площ на имота 15871 кв. м.; ТПТ: територия, заета от води и водни обекти; НТП: язовир; стар идентификатор: няма; номер по преходен план: няма с проектен идентификатор 00480.23.901 по КККР на с. Анево, като всички компоненти на водостопанската система язовир – водно огледало, язовирна стена, състояща се от сух и мокър откос, основен изпускател и преливник се обединяват в един имот.

**3. ПИ 00480.5.56** по КККР на с. Анево, местност „ Карач Пунар“, одобрени със Заповед РД-18-9/15.03.11г. на Изп. директор на АГКК, площ на имота 14787 кв. м.; ТПТ: територия, заета от води и водни обекти; НТП: язовир; стар идентификатор: няма; номер по преходен план: няма с проектен идентификатор 00480.5.901 по КККР на с. Анево, като всички компоненти на водостопанската система язовир – водно огледало, язовирна стена, състояща се от сух и мокър откос, основен изпускател и преливник се обединяват в един имот.

**II. Възлага на кмета на Община Сопот да извърши последващи действия по изпълнение на решението.**

**ПРИЛОЖЕНИЯ:**

1. Проект за изменение на КККР за обект: яз. Сопот 2 /Мурла/ ПИ 68080.104.109;
2. Проект за изменение на КККР за обект: яз. Анево 2 ПИ 00480.23.42;
3. Проект за изменение на КККР за обект: яз. Анево 3 ПИ 00480.5.56.

**ДРУГИ ПРИЛОЖЕНИЯ:**

**ВНОСИТЕЛ:**

**ДЕЯН ДОЙНОВ**

Кмет на Община Сопот

**Съгласували:**

Инж. Николай Чолаков

Зам. кмет на община Сопот

Йордан Кънчев

Гл. юрисконсулт

**Изготвили:**

Милена Радева

Мл. експерт ОС

Димитър Дишлиев

Гл. специалист - строителство

ПРОЕКТ ЗА ИЗМЕНЕНИЕ НА  
КАДАСТРАЛНА КАРТА И КАДАСТРАЛНИ  
РЕГИСТРИ

**ВЪЗЛОЖИТЕЛ:** ОБЩИНА СОПОТ

**ОБЕКТ:** ОТСТРАНЯВАНЕ НА ЯВНА ФАКТИЧЕСКА ГРЕШКА  
НА ЯЗОВИР "СОПОТ2 (МУРЛА)", ПИ 68080.104.109 ПО  
КАДАСТРАЛНАТА КАРТА И КАДАСТРАЛНИТЕ РЕГИСТРИ НА  
НЕУРБАНИЗИРАНАТА ТЕРИТОРИЯ НА ЗЕМЛИЩЕТО  
ГР.СОПОТ, ОБЛАСТ ПЛОВДИВ, ОБЩИНА СОПОТ

Правоспособно лице:.....

инж. К. Велиновски

/зап. РД-15-64/29.05.2012г./

гр. София

08.2022 г.

## ОБЯСНИТЕЛНА ЗАПИСКА

**Възложител:** Община Сопот

**Обект:**

Отстраняване на явна фактическа грешка на имот по КККР 68080.104.109 /язовир „Сопот2 (Мурла)“/ по геодезическо заснемане на язовирното съоръжение в землището на гр. Сопот, община Сопот, област Пловдив

**Основание за изменението:**

Необходимостта от изпълнението на т. 94 от §1 от ДР на Закона за водите за язовир „Сопот2 (Мурла)“.

Съгласно чл.53б, ал.2 от ЗКИР е изработен проект, отговарящ на нормите на чл.81 от Наредба № РД-02-20-5 от 15.12.2016г. за съдържанието, създаването и поддържането на кадастралната карта и кадастралните регистри.

**Обхват на проекта за отстраняване на явна фактическа грешка:**

Коригират се границите на **14 бр.** поземлени имоти в неурбанизирана територия.

**Засегнати имоти:**

Идентификатори по КККР: **68080.104.109, 68080.104.110, 68080.104.111, 68080.104.135, 68080.104.339, 68080.104.501, 68080.117.1, 68080.117.114, 68080.117.116, 68080.119.1, 68080.119.113, 68080.119.118, 68080.119.326, 68080.119.334**

**Изготвяне на проекта от:**

Правоспособното лице инж. Кирил Велиновски вписано в регистъра на правоспособните лица със заповед № 2538 РД-15-64/29.05.2012 на изпълнителния директор на Агенцията по кадастъра.

Застрахователна полица на ЗАД „Армеец“ № 2113013230000914401 период на застраховката - от 13.12.2021. до 12.12.2022г.

## **Изпълнение на проекта :**

### **1. Съществуващо положение на имотите:**

Всички поземлени имоти, които са засегнати от установената явна фактическа грешка в неурбанизираната територия на землището са описани в приложения към настоящата разработка изходен кадастрален регистър на недвижимите имоти.

### **2. Геодезическо заснемане:**

2.1 Извършено е геодезическо заснемане на язовирната стена на яз. „Сопот2 (Мурла)“ което е обхванало всички съоръжения към язовирната стена, а именно:

- корона на язовирната стена;
- сух откос на язовирната стена;
- мокър откос на язовирната стена;
- основен изпускател с прилежащи шахти в чашата на язовира и на сухия откос;
- преливник;
- енергогасител;
- чашата на язовирното езеро при кота НВВН определено за язовира 469.90 м.

Обхвата е съобразен с изискванията на т. 94 от §1 от ДР на Закона за водите.

Точността на определяне на координатите е в границите, определени от чл. 18 от НАРЕДБА № РД-02-20-5 от 15 декември 2016 г. за съдържанието, създаването и поддържането на кадастралната карта и кадастралните регистри.

Заснемането на елементите от язовирната стена е извършено с GPS – приемник "HI Target iRTK5 в кинематичен режим в реално време (RTK). Като всяка точка е измервана 5 сек. като се регистрирани измервания на всяка секунда. Като са взети осреднени резултати от измерванията.

Репорт от измерването е предоставен в папката.

Координатите са заснети в координатна система WGS84 и са трансформирани с програмен продукт за трансформация на координати на АГКК – BGS Trans 4.6, 2012-2018, съгласно Инструкция на АГКК N РД-02-20-12 / 03.09.2012г., в ко-

ординатната система на Р. България: БГС 2005 - Кадастрална. Изходната информация е обработена с програмен продукт AUTOCAD и Mscad за получаване на Геодезическа снимка в цифров вид.

### **3. Изменение на КККР:**

В резултат от извършените геодезически измервания е констатирано несъответствие на нанесените в кадастралната карта граници на съществуващия язовир в имот с идентификатор по КККР **68080.104.109**.

3.1 В обхвата на сухия откос от язовирната стена, преливника, бързоток, енергогасител и чаша на язовира при НВВН е констатирано, че тези елементи от язовирното съоръжение попадат в имоти **68080.104.109, 68080.104.110, 68080.104.135, 68080.104.501, 68080.117.1, 68080.117.114, 68080.117.116, 68080.119.1, 68080.119.113, 68080.119.118, 68080.119.326, 68080.119.334, 68080.104.111, 68080.104.339**.

След геодезическо заснемане на петата на сухия откос е спазено изискването от Наредба №7 чл.63 ал.1 от 22.12.2003г. за правила и нормативи за устройство на отделните видове територии и устройствени зони, а именно: при язовирите откъм сухия откос на стената се добавя ивица, равна на 2 пъти височината на стената, мерено от петата на откоса. Спазвайки тази наредба е определена границата на съоръжението от страна на сухия откос.

След геодезическо заснемане за преливник, бързоток и енергогасител е спазено изискването от Наредба №7 чл.63 ал.2 от 22.12.2003г. за правила и нормативи за устройство на отделните видове територии и устройствени зони, а именно: За преливници - бързотоци, затворни органи и др., намиращи се извън ивицата по ал. 1, необходимата площ земя около съоръжението е 3 м.. Спазвайки тази наредба е определена границата на съоръжението от страна на преливник, бързоток и енергогасител.

Съгласно техническият паспорт изготвен за язовира, кота преливник е 468.90 м., а кота най-високо водно ниво е 469.90. Въз основа на извършеното геодезическо заснемане се определи очертанията на чашата на язовира. След нанасяне на геодезическата снимка на чашата на язовира върху кадастралната карта се установи, че чашата на язовира попада в имоти с идентификатори по КККР **68080.104.111, 68080.104.339, 68080.104.109**

3.2 Отразяването на съществуващите ситуационни елементи налага изменение на границите на поземлени имоти с идентификатори: **68080.104.109, 68080.104.110, 68080.104.111, 68080.104.135, 68080.104.339, 68080.104.501, 68080.117.1, 68080.117.114, 68080.117.116, 68080.119.1, 68080.119.113, 68080.119.118, 68080.119.326, 68080.119.334**. В кадастрален регистър на недвижимите имоти по проекта за изменение са уточнени характеристиките на изменените имоти за площ, вид територия, НТП и собственост.

Границата на изменение е определена съгласно т. 94 от §1 от ДР на Закона за водите и Наредба №7 чл.63 ал.1 и ал.2 от 22.12.2003г. за правила и нормативи за устройство на отделните видове територии и устройствени зони. За имота е изработена Скица проект, като е запазен идентификатора на имота **68080.104.109**.

#### **4. Предоставени са следните материали:**

- 4.1 Скица - проект за изменение на кадастралната карта и кадастралните регистри на неурбанизираната територия на землището
- 4.2 Кадастрален регистър на недвижимите имоти по проекта за изменение на КККР
- 4.4 Геодезическо заснемане на яз. Сопот2 (Мурла);
- 4.5 Изходен кадастрален регистър на недвижимите имоти;
- 4.6 Цифров модел в CAD 4.02 формат
- 4.7 Репорт от геодезическото заснемане;
- 4.8 Решение на общински съвет гр. Сопот.
- 4.9 Справка за извършени услуги от КАИС
- 4.10 Протокол за трасиране на имот **68080.104.109**
- 4.11 Документ за собственост

Съставил:.....

/инж. К. Велиновски/

ЕКАТТЕ 68080, община СОПОТ, област ПЛОВДИВ

| Идентификатор   |        | Вид на имота | Площ в кв. м | Трайно предназначение      | Начин на трайно ползване                          | Адрес                  | Данни за собственици и носители на други вещи права |               |                                | Данни за акта     |   |                |                   |
|-----------------|--------|--------------|--------------|----------------------------|---|------------------------|---|---------------|--------------------------------|-------------------|---|----------------|-------------------|
| Нов             | Стар   |              |              |                            |   |                        | Име, презиме, фамилия на наименование               | ЕГН БУЛСТАТ   | Адрес                          | Вид               | Издател, № и дата, том, регистър, дело  | Вид на правото | Вид собственост   |
| 1               | 2      | 3            | 4            | 5                          | 6   | 7                      | 8   | 9             | 10                             | 11                | 12  | 13             | 14                |
| 68080.104.109   | 109    | Поз. имот    | 39737        | Води и водни обекти        | Язовир  | ул."-", м. МАЛКИЯ ДРУМ | ОБЩИНА СОПОТ  | 115816423     | гр.СОПОТ, ул."ИВАН ВАЗОВ" № 34 | АПОС              | АВ Служба по вписванията - Карлово, № 176/12.06.2014 г., том 8, рег 2017, дело 1372 | Собственост    | Общинска публична |
| 68080.104.110   | 110    | Поз. имот    | 7788         | Земеделска територия       | Насип, насипище                                   | ул."-", м. МАЛКИЯ ДРУМ | ОПФ-СОПОТ   | 16794_0003281 | гр.СОПОТ, ул."-                | липсва информация |   | Собственост    | Общинска частна   |
| 68080.104.111   | 111    | Поз. имот    | 36350        | Горска територия           | Друг вид дървопроизводителна гора                 | ул."-", м. ЯЗОВИРА     | МЗГ-ДЛ КАРЛОВО                                      | Г16743        | гр.СОПОТ, ул."-                | липсва информация |   | Собственост    | Държавна частна   |
| 68080.104.133.1 |        | Сграда       | 130          | Култова, религиозна сграда |   | ул."-                  | ОБЩИНА СОПОТ  | 54904         | гр.СОПОТ, ул."-                | липсва информация |   | Собственост    | Общинска публична |
| 68080.104.135   | 135    | Поз. имот    | 11260        | Земеделска територия       | За местен път                                     | ул."-", м. МАЛКИЯ ДРУМ | ОБЩИНА СОПОТ  | 54904         | гр.СОПОТ, ул."-                | липсва информация |   | Собственост    | Общинска публична |
| 68080.104.339   | 339    | Поз. имот    | 26005        | Земеделска територия       | Дере  | ул."-", м. МАЛКИЯ ДРУМ | ОБЩИНА СОПОТ  | 54904         | гр.СОПОТ, ул."-                | липсва информация |   | Собственост    | Общинска публична |
| 68080.104.501   | 105501 | Поз. имот    | 11415        | Земеделска територия       | Пасище  | ул."-", м. МАЛКИЯ ДРУМ | ОПФ-СОПОТ   | 16794_0003281 | гр.СОПОТ, ул."-                | Решение           | ПК ГР. КАРЛОВО, № 0427R/17.11.1995 г.   | Собственост    | Общинска частна   |
| 68080.117.1     | 117001 | Поз. имот    | 67049        | Земеделска територия       | Пасище  | м. МАЛКИЯ ДРУМ         | ОБЩИНА СОПОТ  | 115816423     | гр.СОПОТ, ул."ИВАН ВАЗОВ" № 34 | АЧОС              | Служба по вписванията - гр. Карлово, № 15/23.06.2010 г., том 6, рег 2001, дело 1031 | Собственост    | Общинска частна   |
| 68080.117.114   | 114    | Поз. имот    | 20114        | Горска територия           | Друг вид дървопроизводителна гора                 | ул."-", м. ЯЗОВИРА     | МЗГ-ДЛ КАРЛОВО                                      | Г16743        | гр.СОПОТ, ул."-                | липсва информация |   | Собственост    | Държавна частна   |
| 68080.117.116   | 116    | Поз. имот    | 1617         | Води и водни обекти        | За друг вид водно течение, водна площ, съоръжение | ул."-", м. МАЛКИЯ ДРУМ | МЗГ-ХМС   | 54903         | гр.СОПОТ, ул."-                | липсва информация |   | Собственост    | Държавна частна   |
| 68080.119.1     | 119001 | Поз. имот    | 14610        | Земеделска територия       | Пасище  | ул."-", м. МАЛКИЯ ДРУМ | ОПФ-СОПОТ   | 16794_0003281 | гр.СОПОТ, ул."-                | Решение           | ПК ГР. КАРЛОВО, № 0427R/17.11.1995 г.   | Собственост    | Общинска частна   |
| 68080.119.113   | 113    | Поз. имот    | 845          | Води и водни обекти        | За друг вид водно течение, водна площ, съоръжение | ул."-", м. МАЛКИЯ ДРУМ | МЗГ-ХМС   | 54903         | гр.СОПОТ, ул."-                | липсва информация |   | Собственост    | Държавна частна   |
| 68080.119.118   | 118    | Поз. имот    | 6084         | Земеделска територия       | Нива  | ул."-", м. МАЛКИЯ ДРУМ | ОБЩИНА СОПОТ  | 115816423     | гр.СОПОТ, ул."ИВАН ВАЗОВ" № 34 | АЧОС              | АВ Служба по вписванията - Карлово, № 92/29.03.2016 г., том 4, рег 966, дело 692    | Собственост    | Общинска частна   |
| 68080.119.326   | 326    | Поз. имот    | 121          | Води и водни обекти        | За друг вид водно течение, водна площ, съоръжение | ул."-", м. МАЛКИЯ ДРУМ | МЗГ-ХМС   | 54903         | гр.СОПОТ, ул."-                | липсва информация |   | Собственост    | Държавна частна   |
| 68080.119.334   | 334    | Поз. имот    | 5771         | Земеделска територия       | Друг вид земеделска земя                          | ул."-", м. МАЛКИЯ ДРУМ | ОПФ-СОПОТ   | 16794_0003281 | гр.СОПОТ, ул."-                | липсва информация |   | Собственост    | Общинска частна   |



ЕКАТТЕ 68080, община СОПОТ, област ПЛОВДИВ

| Идентификатор   |        | Вид на имота | Площ в кв.м | Трайно предназначение      | Начин на трайно ползване                          | Адрес                  | Данни за собственици и носители на други вещни права |               |                                | Данни за акта     |   |                |                   |
|-----------------|--------|--------------|-------------|----------------------------|---|------------------------|--|---------------|--------------------------------|-------------------|---|----------------|-------------------|
| Нов             | Стар   |              |             |                            |   |                        | Име, презиме, фамилия наименование                   | ЕГН БУЛСТАТ   | Адрес                          | Вид               | Издател, № и дата, том, регистър, дело  | Вид на правото | Вид собственост   |
| 1               | 2      | 3            | 4           | 5                          | 6   | 7                      | 8  | 9             | 10                             | 11                | 12  | 13             | 14                |
| 68080.104.109   | 109    | Поз. имот    | 69283       | Води и водни обекти        | Язовир  | ул."-", м. МАЛКИЯ ДРУМ | ОБЩИНА СОПОТ   | 115816423     | гр.СОПОТ, ул."ИВАН ВАЗОВ" № 34 | АПОС              | АВ Служба по вписванията - Карлово, № 176/12.06.2014 г., том 8, рег 2017, дело 1372 | Собственост    | Общинска публична |
| 68080.104.110   | 110    | Поз. имот    | 257         | Земеделска територия       | Насип, насипище                                   | ул."-", м. МАЛКИЯ ДРУМ | ОПФ-СОПОТ  | 16794_0003281 | гр.СОПОТ, ул."-                | липсва информация |   | Собственост    | Общинска частна   |
| 68080.104.111   | 111    | Поз. имот    | 36105       | Горска територия           | Друг вид дървопроизводителна гора                 | ул."-", м. ЯЗОВИРА     | МЗГ-ДЛ КАРЛОВО                                       | Г16743        | гр.СОПОТ, ул."-                | липсва информация |   | Собственост    | Държавна частна   |
| 68080.104.133.1 |        | Страда       | 130         | Култова, религиозна сграда |   | ул."-                  | ОБЩИНА СОПОТ   | 54904         | гр.СОПОТ, ул."-                | липсва информация |   | Собственост    | Общинска публична |
| 68080.104.135   | 135    | Поз. имот    | 11048       | Земеделска територия       | За местен път                                     | ул."-", м. МАЛКИЯ ДРУМ | ОБЩИНА СОПОТ   | 54904         | гр.СОПОТ, ул."-                | липсва информация |   | Собственост    | Общинска публична |
| 68080.104.339   | 339    | Поз. имот    | 15897       | Земеделска територия       | Дере  | ул."-", м. МАЛКИЯ ДРУМ | ОБЩИНА СОПОТ   | 54904         | гр.СОПОТ, ул."-                | липсва информация |   | Собственост    | Общинска публична |
| 68080.104.501   | 105501 | Поз. имот    | 11301       | Земеделска територия       | Пасище  | ул."-", м. МАЛКИЯ ДРУМ | ОПФ-СОПОТ  | 16794_0003281 | гр.СОПОТ, ул."-                | Решение           | ПК ГР. КАРЛОВО, № 0427R/17.11.1995 г.   | Собственост    | Общинска частна   |
| 68080.117.1     | 117001 | Поз. имот    | 66535       | Земеделска територия       | Пасище  | м. МАЛКИЯ ДРУМ         | ОБЩИНА СОПОТ   | 115816423     | гр.СОПОТ, ул."ИВАН ВАЗОВ" № 34 | АЧОС              | Служба по вписванията - гр. Карлово, № 15/23.06.2010 г., том 6, рег 2001, дело 1031 | Собственост    | Общинска частна   |
| 68080.117.114   | 114    | Поз. имот    | 19936       | Горска територия           | Друг вид дървопроизводителна гора                 | ул."-", м. ЯЗОВИРА     | МЗГ-ДЛ КАРЛОВО                                       | Г16743        | гр.СОПОТ, ул."-                | липсва информация |   | Собственост    | Държавна частна   |
| 68080.117.116   | 116    | Поз. имот    | 139         | Води и водни обекти        | За друг вид водно течение, водна площ, съоръжение | ул."-", м. МАЛКИЯ ДРУМ | МЗГ-ХМС  | 54903         | гр.СОПОТ, ул."-                | липсва информация |   | Собственост    | Държавна частна   |
| 68080.119.1     | 119001 | Поз. имот    | 9970        | Земеделска територия       | Пасище  | ул."-", м. МАЛКИЯ ДРУМ | ОПФ-СОПОТ  | 16794_0003281 | гр.СОПОТ, ул."-                | Решение           | ПК ГР. КАРЛОВО, № 0427R/17.11.1995 г.   | Собственост    | Общинска частна   |
| 68080.119.113   | 113    | Поз. имот    | 616         | Води и водни обекти        | За друг вид водно течение, водна площ, съоръжение | ул."-", м. МАЛКИЯ ДРУМ | МЗГ-ХМС  | 54903         | гр.СОПОТ, ул."-                | липсва информация |   | Собственост    | Държавна частна   |
| 68080.119.118   | 118    | Поз. имот    | 3819        | Земеделска територия       | Нива  | ул."-", м. МАЛКИЯ ДРУМ | ОБЩИНА СОПОТ   | 115816423     | гр.СОПОТ, ул."ИВАН ВАЗОВ" № 34 | АЧОС              | АВ Служба по вписванията - Карлово, № 92/29.03.2016 г., том 4, рег 968, дело 692    | Собственост    | Общинска частна   |
| 68080.119.326   | 326    | Поз. имот    | 41          | Води и водни обекти        | За друг вид водно течение, водна площ, съоръжение | ул."-", м. МАЛКИЯ ДРУМ | МЗГ-ХМС  | 54903         | гр.СОПОТ, ул."-                | липсва информация |   | Собственост    | Държавна частна   |
| 68080.119.334   | 334    | Поз. имот    | 3817        | Земеделска територия       | Друг вид земеделска земя                          | ул."-", м. МАЛКИЯ ДРУМ | ОПФ-СОПОТ  | 16794_0003281 | гр.СОПОТ, ул."-                | липсва информация |   | Собственост    | Общинска частна   |

СПИСЪК НА ИМОТИТЕ С ЯВНА ФАКТИЧЕСКА ГРЕШКА В ЗЕМЛИЩЕТО НА ГР СОПОТ, ЕКАТТЕ 68080, ОБЩИНА СОПОТ

ОБЕКТ: ОТСТРАНЯВАНЕ НА ЯВНА ФАКТИЧЕСКА ГРЕШКА НА ЯЗОВИР "СОПОТ-МУРЛА", ПИ 68080.104.109 ПО КАДАСТРАЛНАТА КАРТА И КАДАСТРАЛНИТЕ РЕГИСТРИ НА НЕУРБАНИЗИРАНАТА ТЕРИТОРИЯ НА ЗЕМЛИЩЕТО ГР.СОПОТ, ОБЛАСТ ПЛОВДИВ, ОБЩИНА СОПОТ

| № по ред | Идентификатор |          | Име на собственост | Вид собственост   | Вид територия                                   | НТП                   | Площ на имота по КККР кв.м | Площ обекта кв.м | Допълнителна разлика в площта кв.м | Име, вид и грешка | РЕШЕНИЕ НА КОМИСИЯТА ЗА ОТСТРАНЯВАНЕ НА ГРЕШКИ В КОНТАКТНАТА ЗОНА |  |   | Идентификатор на монографичен имот в КККР  | Площ на имота в КККР кв.м | Трайно предложение | Нова НТП  |                       |
|----------|---------------|----------|--------------------|-------------------|---|-----------------------|----------------------------|------------------|------------------------------------|-------------------|---|--|---|--|---------------------------|--------------------|---|-----------------------|
|          | № по ред      | № по ред |                    |                   |   |                       |                            |                  |                                    |                   | Осуждаване  | Причина за констатираните несъответствия | Начин за отстраняване на несъответствието   |  |                           |                    |   |                       |
|          | № по ред      | № по ред |                    |                   |   |                       |                            |                  |                                    |                   |   |  |   |  |                           |                    |   | да                    |
| 1        | 104.309       | 309      | ОБЩИНА СОПОТ       | Общинска публична | Язовир  | Водн и водно обекти   | 39727                      | 29546            | 159                                |                   |   |  | Границите на язовир, изместен в КККР с идентификатор 68080.104.109, от съответстват на местоположението на горен трайно предложение с естествено или изкуствено препятствие | Границата на имот 68080.104.109 се коригира по границата на язовира, установена с геодезическото измерване                           | 104.109                   | 69283              | Язовир  | Водн и водно обекти   |
| 2        | 104.110       | 110      | ОПФ-СОПОТ          | Общинска частна   | Насип, насапине                                 | Земедельска територия | 7388                       | -7531            | 71                                 |                   |   |  | Застъпване между границата на имот по геодезическото измерване (имот 68080.104.109 по КККР) и имот 68080.104.110 по КККР  | Имот 68080.104.110 се измества, част от него се включва към имота на язовира 68080.104.109 по КККР, като запазва характеристиките си | 104.110                   | 257                | Насип, насапине                                 | Земедельска територия |
| 3        | 104.111       | 111      | МЗГ-ДЛ КАРЛОВО     | Държавна частна   | Друг вид дървопроектирвателна гора              | Горска територия      | 36280                      | -245             | 153                                |                   |   |  | Застъпване между границата на имот по геодезическото измерване (имот 68080.104.109 по КККР) и имот 68080.104.111 по КККР  | Имот 68080.104.111 се измества, част от него се включва към имота на язовира 68080.104.109 по КККР, като запазва характеристиките си | 104.111                   | 36105              | Друг вид дървопроектирвателна гора              | Горска територия      |
| 4        | 104.135       | 135      | ОБЩИНА СОПОТ       | Общинска публична | За чистен път                                   | Земедельска територия | 11269                      | -211             | 85                                 |                   |   |  | Застъпване между границата на имот по геодезическото измерване (имот 68080.104.109 по КККР) и имот 68080.104.135 по КККР  | Имот 68080.104.135 се измества, част от него се включва към имота на язовира 68080.104.109 по КККР, като запазва характеристиките си | 104.135                   | 11048              | За чистен път                                   | Земедельска територия |
| 5        | 104.339       | 339      | ОБЩИНА СОПОТ       | Общинска публична | Дере  | Земедельска територия | 26085                      | -10108           | 129                                |                   |   |  | Застъпване между границата на имот по геодезическото измерване (имот 68080.104.109 по КККР) и имот 68080.104.339 по КККР  | Имот 68080.104.339 се измества, част от него се включва към имота на язовира 68080.104.109 по КККР, като запазва характеристиките си | 104.339                   | 15987              | Дере  | Земедельска територия |
| 6        | 104.501       | 501      | ОПФ-СОПОТ          | Общинска частна   | Пасище  | Земедельска територия | 11415                      | -114             | 85                                 |                   |   |  | Застъпване между границата на имот по геодезическото измерване (имот 68080.104.109 по КККР) и имот 68080.104.501 по КККР  | Имот 68080.104.501 се измества, част от него се включва към имота на язовира 68080.104.109 по КККР, като запазва характеристиките си | 104.501                   | 11301              | Пасище  | Земедельска територия |
| 7        | 117.1         | 11701    | ОБЩИНА СОПОТ       | Общинска частна   | Пасище  | Земедельска територия | 67049                      | -515             | 207                                |                   |   |  | Застъпване между границата на имот по геодезическото измерване (имот 68080.104.109 по КККР) и имот 68080.117.1 по КККР  | Имот 68080.117.1 се измества, част от него се включва към имота на язовира 68080.104.109 по КККР, като запазва характеристиките си   | 117.1                     | 66535              | Пасище  | Земедельска територия |
| 8        | 117.114       | 114      | МЗГ-ДЛ КАРЛОВО     | Държавна частна   | Друг вид дървопроектирвателна гора              | Горска територия      | 20114                      | -177             | 113                                |                   |   |  | Застъпване между границата на имот по геодезическото измерване (имот 68080.104.109 по КККР) и имот 68080.117.114 по КККР  | Имот 68080.117.114 се измества, част от него се включва към имота на язовира 68080.104.109 по КККР, като запазва характеристиките си | 117.114                   | 19936              | Друг вид дървопроектирвателна гора              | Горска територия      |
| 9        | 117.116       | 116      | МЗГ-ХМС            | Държавна частна   | За друг вид водно течение, вода в поток, съоръж | Водн и водно обекти   | 1617                       | -1478            | 32                                 |                   |   |  | Застъпване между границата на имот по геодезическото измерване (имот 68080.104.109 по КККР) и имот 68080.117.116 по КККР  | Имот 68080.117.116 се измества, част от него се включва към имота на язовира 68080.104.109 по КККР, като запазва характеристиките си | 117.116                   | 139                | За друг вид водно течение, вода в поток, съоръж | Водн и водно обекти   |
| 10       | 119.1         | 11901    | ОПФ-СОПОТ          | Общинска частна   | Пасище  | Земедельска територия | 14610                      | -4640            | 97                                 |                   |   |  | Застъпване между границата на имот по геодезическото измерване (имот 68080.104.109 по КККР) и имот 68080.119.1 по КККР  | Имот 68080.119.1 се измества, част от него се включва към имота на язовира 68080.104.109 по КККР, като запазва характеристиките си   | 119.1                     | 9970               | Пасище  | Земедельска територия |
| 11       | 119.113       | 113      | МЗГ-ХМС            | Държавна частна   | За друг вид водно течение, вода в поток, съоръж | Водн и водно обекти   | 845                        | -230             | 23                                 |                   |   |  | Застъпване между границата на имот по геодезическото измерване (имот 68080.104.109 по КККР) и имот 68080.119.113 по КККР  | Имот 68080.119.113 се измества, част от него се включва към имота на язовира 68080.104.109 по КККР, като запазва характеристиките си | 119.113                   | 616                | За друг вид водно течение, вода в поток, съоръж | Водн и водно обекти   |
| 12       | 119.118       | 118      | ОБЩИНА СОПОТ       | Общинска частна   | Нива  | Земедельска територия | 6084                       | -2265            | 61                                 |                   |   |  | Застъпване между границата на имот по геодезическото измерване (имот 68080.104.109 по КККР) и имот 68080.119.118 по КККР  | Имот 68080.119.118 се измества, част от него се включва към имота на язовира 68080.104.109 по КККР, като запазва характеристиките си | 119.118                   | 3819               | Нива  | Земедельска територия |
| 13       | 119.226       | 226      | МЗГ-ХМС            | Държавна частна   | За друг вид водно течение, вода в поток, съоръж | Водн и водно обекти   | 121                        | -80              | 9                                  |                   |   |  | Застъпване между границата на имот по геодезическото измерване (имот 68080.104.109 по КККР) и имот 68080.119.226 по КККР  | Имот 68080.119.226 се измества, част от него се включва към имота на язовира 68080.104.109 по КККР, като запазва характеристиките си | 119.226                   | 41                 | За друг вид водно течение, вода в поток, съоръж | Водн и водно обекти   |
| 14       | 119.334       | 334      | ОПФ-СОПОТ          | Общинска частна   | Друг вид земеделска земя                        | Земедельска територия | 5771                       | -1954            | 61                                 |                   |   |  | Застъпване между границата на имот по геодезическото измерване (имот 68080.104.109 по КККР) и имот 68080.119.334 по КККР  | Имот 68080.119.334 се измества, част от него се включва към имота на язовира 68080.104.109 по КККР, като запазва характеристиките си | 119.334                   | 3817               | Друг вид земеделска земя                        | Земедельска територия |

\* Не подлежат на обективни изпити в общинския и държавния изпителен фонд, които са изпитани от ЯФГ.

Продължителност: .....  
 Численост: 1..... 2..... 3..... 4..... 5..... 6.....

| Координатен регистър и репорт на ГНСС измервания                                |                        |         |         |         |      |     |            |           |        |
|---|------------------------|---------|---------|---------|------|-----|------------|-----------|--------|
| Обект: ГЕОДЕЗИЕСКО ЗАСНЕМАНЕ НА ЯЗОВИР СОПОТ2 (МУРЛА)                           |                        |         |         |         |      |     |            |           |        |
| Координатна система-БГС 2005 кадастрална  |                        |         |         |         |      |     |            |           |        |
| Височинна система: Балтийска (трансформирана с програмен продукт БГС транс 4.5) |                        |         |         |         |      |     |            |           |        |
| Номер точка   | Измерена височина (м.) | Fix/Fit | H.Sigma | V.Sigma | PDOP | SVs | X          | Y         | H      |
| 1   | 2                      | 5/0     | 0.009   | 0.034   | 2.9  | 13  | 4723644.96 | 440432.54 | 446.79 |
| 2   | 2                      | 5/0     | 0.01    | 0.023   | 3.4  | 10  | 4723605.63 | 440449.18 | 445.29 |
| 3   | 2                      | 5/0     | 0.012   | 0.024   | 2.3  | 13  | 4723655.24 | 440443.02 | 445.29 |
| 4   | 2                      | 5/0     | 0.017   | 0.024   | 1.8  | 12  | 4723653.50 | 440448.59 | 445.29 |
| 5   | 2                      | 5/0     | 0.017   | 0.033   | 2.2  | 11  | 4723637.98 | 440463.95 | 445.29 |
| 6   | 2                      | 5/0     | 0.009   | 0.017   | 1.3  | 15  | 4723800.42 | 440393.71 | 455.00 |
| 7   | 2                      | 5/0     | 0.019   | 0.023   | 3.3  | 13  | 4723778.90 | 440400.45 | 455.00 |
| 8   | 2                      | 5/0     | 0.011   | 0.024   | 3    | 15  | 4723775.89 | 440399.01 | 455.00 |
| 9   | 2                      | 5/0     | 0.012   | 0.029   | 2.1  | 13  | 4723770.64 | 440372.77 | 455.00 |
| 10  | 2                      | 5/0     | 0.019   | 0.022   | 2.4  | 10  | 4723771.58 | 440360.48 | 455.00 |
| 11  | 2                      | 5/0     | 0.013   | 0.038   | 2.7  | 11  | 4723775.70 | 440355.32 | 455.00 |
| 12  | 2                      | 5/0     | 0.011   | 0.038   | 1.5  | 12  | 4723789.70 | 440351.53 | 455.00 |
| 13  | 2                      | 5/0     | 0.01    | 0.025   | 2.9  | 14  | 4723814.83 | 440428.91 | 450.00 |
| 14  | 2                      | 5/0     | 0.011   | 0.033   | 2.8  | 10  | 4723793.21 | 440445.19 | 450.00 |
| 15  | 2                      | 5/0     | 0.016   | 0.039   | 2.5  | 11  | 4723746.27 | 440298.68 | 470.41 |
| 16  | 2                      | 5/0     | 0.017   | 0.021   | 3.2  | 13  | 4723781.97 | 440304.20 | 470.07 |
| 17  | 2                      | 5/0     | 0.01    | 0.032   | 1.4  | 11  | 4723761.42 | 440431.88 | 451.01 |
| 18  | 2                      | 5/0     | 0.014   | 0.015   | 2.1  | 12  | 4723757.51 | 440398.47 | 451.00 |
| 19  | 2                      | 5/0     | 0.013   | 0.027   | 2.3  | 10  | 4723754.51 | 440361.19 | 450.82 |
| 20  | 2                      | 5/0     | 0.018   | 0.017   | 1.6  | 10  | 4723758.27 | 440342.30 | 450.82 |
| 21  | 2                      | 5/0     | 0.009   | 0.035   | 2.6  | 15  | 4723782.87 | 440341.11 | 450.82 |
| 22  | 2                      | 5/0     | 0.014   | 0.023   | 2.4  | 10  | 4723770.03 | 440455.54 | 450.96 |
| 23  | 2                      | 5/0     | 0.009   | 0.031   | 1.8  | 12  | 4723794.92 | 440448.99 | 450.96 |
| 24  | 2                      | 5/0     | 0.019   | 0.025   | 3.2  | 12  | 4723761.02 | 440312.03 | 470.16 |
| 25  | 2                      | 5/0     | 0.009   | 0.026   | 2.1  | 11  | 4723612.31 | 440528.94 | 452.44 |
| 26  | 2                      | 5/0     | 0.015   | 0.018   | 1.3  | 15  | 4723637.29 | 440538.20 | 457.14 |
| 27  | 2                      | 5/0     | 0.01    | 0.035   | 3.2  | 14  | 4723567.37 | 440513.09 | 445.34 |
| 28  | 2                      | 5/0     | 0.018   | 0.017   | 3.1  | 13  | 4723714.29 | 440343.31 | 470.06 |
| 29  | 2                      | 5/0     | 0.012   | 0.017   | 2.2  | 12  | 4723709.07 | 440339.47 | 459.87 |
| 30  | 2                      | 5/0     | 0.014   | 0.021   | 2.7  | 15  | 4723706.50 | 440331.74 | 470.42 |
| 31  | 2                      | 5/0     | 0.016   | 0.025   | 2.3  | 13  | 4723700.99 | 440326.96 | 470.35 |
| 32  | 2                      | 5/0     | 0.019   | 0.029   | 3.5  | 12  | 4723701.21 | 440323.83 | 470.42 |
| 33  | 2                      | 5/0     | 0.016   | 0.026   | 3.2  | 12  | 4723705.16 | 440318.73 | 470.69 |
| 34  | 2                      | 5/0     | 0.009   | 0.035   | 1.7  | 15  | 4723701.89 | 440309.96 | 470.67 |
| 35  | 2                      | 5/0     | 0.012   | 0.033   | 1.3  | 14  | 4723699.44 | 440311.23 | 459.33 |
| 36  | 2                      | 5/0     | 0.017   | 0.02    | 2    | 11  | 4723701.82 | 440317.70 | 459.55 |
| 37  | 2                      | 5/0     | 0.015   | 0.03    | 2.2  | 10  | 4723698.11 | 440323.57 | 459.30 |
| 38  | 2                      | 5/0     | 0.009   | 0.036   | 2.1  | 11  | 4723700.09 | 440331.57 | 458.51 |
| 39  | 2                      | 5/0     | 0.018   | 0.024   | 3.5  | 12  | 4723702.24 | 440337.46 | 456.83 |
| 40  | 2                      | 5/0     | 0.014   | 0.038   | 2.5  | 14  | 4723688.27 | 440337.25 | 457.02 |
| 41  | 2                      | 5/0     | 0.014   | 0.025   | 1.8  | 14  | 4723687.91 | 440337.46 | 457.06 |
| 42  | 2                      | 5/0     | 0.014   | 0.021   | 3.5  | 12  | 4723682.06 | 440328.93 | 457.59 |
| 43  | 2                      | 5/0     | 0.017   | 0.034   | 2.4  | 10  | 4723711.21 | 440303.69 | 470.85 |
| 44  | 2                      | 5/0     | 0.019   | 0.035   | 2.3  | 15  | 4723722.39 | 440297.35 | 470.48 |
| 45  | 2                      | 5/0     | 0.017   | 0.015   | 2.9  | 15  | 4723727.25 | 440295.84 | 470.59 |
| 46  | 2                      | 5/0     | 0.009   | 0.02    | 1.2  | 12  | 4723727.24 | 440295.83 | 470.58 |
| 47  | 2                      | 5/0     | 0.012   | 0.037   | 2.1  | 12  | 4723728.68 | 440311.75 | 470.58 |
| 48  | 2                      | 5/0     | 0.014   | 0.036   | 2.9  | 10  | 4723724.00 | 440313.69 | 470.64 |
| 49  | 2                      | 5/0     | 0.018   | 0.03    | 3.5  | 10  | 4723722.26 | 440314.19 | 471.04 |
| 50  | 2                      | 5/0     | 0.018   | 0.02    | 3.3  | 15  | 4723714.69 | 440316.45 | 471.10 |
| 51  | 2                      | 5/0     | 0.019   | 0.036   | 1.2  | 12  | 4723716.22 | 440324.69 | 471.09 |
| 52  | 2                      | 5/0     | 0.016   | 0.015   | 1.6  | 11  | 4723720.75 | 440324.95 | 470.99 |
| 53  | 2                      | 5/0     | 0.013   | 0.038   | 1.9  | 15  | 4723723.43 | 440324.87 | 470.59 |
| 54  | 2                      | 5/0     | 0.018   | 0.019   | 1.4  | 10  | 4723729.74 | 440325.13 | 470.63 |
| 55  | 2                      | 5/0     | 0.01    | 0.026   | 2.2  | 15  | 4723729.75 | 440325.13 | 470.63 |
| 56  | 2                      | 5/0     | 0.017   | 0.015   | 1.5  | 10  | 4723730.45 | 440333.28 | 470.40 |
| 57  | 2                      | 5/0     | 0.01    | 0.033   | 3.4  | 10  | 4723723.82 | 440336.21 | 470.53 |
| 58  | 2                      | 5/0     | 0.015   | 0.027   | 2    | 15  | 4723720.22 | 440357.53 | 459.89 |
| 59  | 2                      | 5/0     | 0.019   | 0.033   | 3.3  | 14  | 4723726.47 | 440359.16 | 470.23 |
| 60  | 2                      | 5/0     | 0.013   | 0.039   | 2.8  | 11  | 4723732.87 | 440359.12 | 470.40 |
| 61  | 2                      | 5/0     | 0.012   | 0.038   | 2.5  | 14  | 4723734.08 | 440358.98 | 458.93 |
| 62  | 2                      | 5/0     | 0.014   | 0.017   | 1.5  | 14  | 4723736.47 | 440381.80 | 459.43 |
| 63  | 2                      | 5/0     | 0.01    | 0.02    | 1.3  | 11  | 4723735.41 | 440382.02 | 470.50 |
| 64  | 2                      | 5/0     | 0.019   | 0.026   | 2.2  | 12  | 4723730.02 | 440382.47 | 470.33 |
| 65  | 2                      | 5/0     | 0.018   | 0.026   | 1.8  | 14  | 4723726.07 | 440383.33 | 470.19 |

| Номер точка | Измерена височина (м.) | Fix/Fit | H.Sigma | V.Sigma | PDOP | SVs | X          | Y         | H      |
|-------------|------------------------|---------|---------|---------|------|-----|------------|-----------|--------|
| 66          | 2                      | 5/0     | 0.014   | 0.02    | 1.1  | 10  | 4723720.99 | 440382.35 | 469.64 |
| 67          | 2                      | 5/0     | 0.018   | 0.021   | 3.4  | 14  | 4723719.14 | 440382.90 | 469.04 |
| 68          | 2                      | 5/0     | 0.012   | 0.019   | 1.7  | 11  | 4723720.39 | 440392.24 | 469.37 |
| 69          | 2                      | 5/0     | 0.016   | 0.039   | 1.4  | 12  | 4723722.53 | 440404.11 | 469.39 |
| 70          | 2                      | 5/0     | 0.013   | 0.016   | 1.1  | 11  | 4723726.40 | 440403.86 | 470.01 |
| 71          | 2                      | 5/0     | 0.01    | 0.015   | 3.5  | 12  | 4723729.80 | 440403.46 | 470.27 |
| 72          | 2                      | 5/0     | 0.009   | 0.039   | 2.5  | 14  | 4723732.94 | 440403.30 | 470.44 |
| 73          | 2                      | 5/0     | 0.012   | 0.021   | 2.9  | 11  | 4723737.03 | 440403.16 | 470.38 |
| 74          | 2                      | 5/0     | 0.011   | 0.039   | 1.8  | 15  | 4723738.97 | 440423.73 | 470.53 |
| 75          | 2                      | 5/0     | 0.017   | 0.035   | 2.8  | 14  | 4723734.17 | 440425.93 | 470.46 |
| 76          | 2                      | 5/0     | 0.014   | 0.025   | 1.7  | 11  | 4723728.73 | 440426.40 | 469.69 |
| 77          | 2                      | 5/0     | 0.015   | 0.025   | 3.4  | 11  | 4723730.78 | 440448.88 | 469.45 |
| 78          | 2                      | 5/0     | 0.012   | 0.031   | 3.1  | 11  | 4723735.48 | 440448.64 | 470.23 |
| 79          | 2                      | 5/0     | 0.019   | 0.017   | 3.1  | 11  | 4723742.00 | 440448.16 | 470.72 |
| 80          | 2                      | 5/0     | 0.016   | 0.021   | 3.1  | 12  | 4723744.30 | 440447.46 | 468.93 |
| 81          | 2                      | 5/0     | 0.017   | 0.031   | 2.5  | 14  | 4723746.90 | 440465.96 | 469.02 |
| 82          | 2                      | 5/0     | 0.011   | 0.015   | 2.1  | 12  | 4723744.78 | 440467.61 | 470.70 |
| 83          | 2                      | 5/0     | 0.017   | 0.02    | 1.7  | 14  | 4723738.80 | 440469.13 | 470.40 |
| 84          | 2                      | 5/0     | 0.014   | 0.031   | 3.5  | 15  | 4723733.84 | 440468.94 | 469.71 |
| 85          | 2                      | 5/0     | 0.011   | 0.019   | 3.2  | 15  | 4723735.42 | 440486.16 | 469.90 |
| 86          | 2                      | 5/0     | 0.017   | 0.021   | 1.6  | 13  | 4723741.24 | 440486.70 | 470.58 |
| 87          | 2                      | 5/0     | 0.014   | 0.031   | 1.8  | 10  | 4723746.99 | 440487.37 | 470.86 |
| 88          | 2                      | 5/0     | 0.014   | 0.035   | 1.6  | 14  | 4723749.73 | 440487.22 | 468.97 |
| 89          | 2                      | 5/0     | 0.016   | 0.016   | 1.3  | 11  | 4723751.84 | 440507.04 | 469.04 |
| 90          | 2                      | 5/0     | 0.011   | 0.034   | 3.2  | 11  | 4723749.39 | 440507.24 | 470.86 |
| 91          | 2                      | 5/0     | 0.017   | 0.031   | 2.7  | 11  | 4723743.71 | 440508.32 | 470.63 |
| 92          | 2                      | 5/0     | 0.01    | 0.03    | 3.5  | 11  | 4723737.84 | 440509.51 | 470.14 |
| 93          | 2                      | 5/0     | 0.013   | 0.036   | 1.1  | 15  | 4723738.77 | 440524.48 | 469.86 |
| 94          | 2                      | 5/0     | 0.01    | 0.038   | 1.9  | 11  | 4723745.46 | 440525.32 | 470.69 |
| 95          | 2                      | 5/0     | 0.012   | 0.039   | 1.2  | 14  | 4723745.76 | 440525.23 | 470.68 |
| 96          | 2                      | 5/0     | 0.01    | 0.017   | 2.9  | 14  | 4723751.08 | 440525.71 | 470.90 |
| 97          | 2                      | 5/0     | 0.009   | 0.028   | 1.7  | 11  | 4723754.72 | 440524.93 | 468.84 |
| 98          | 2                      | 5/0     | 0.016   | 0.039   | 2.9  | 14  | 4723752.93 | 440537.82 | 470.69 |
| 99          | 2                      | 5/0     | 0.009   | 0.021   | 3.3  | 11  | 4723747.32 | 440542.03 | 470.50 |
| 100         | 2                      | 5/0     | 0.018   | 0.037   | 1.4  | 12  | 4723743.34 | 440545.57 | 470.10 |
| 101         | 2                      | 5/0     | 0.013   | 0.03    | 1.9  | 13  | 4723740.05 | 440542.09 | 470.10 |
| 102         | 2                      | 5/0     | 0.012   | 0.034   | 2.2  | 15  | 4723736.40 | 440535.42 | 469.98 |
| 103         | 2                      | 5/0     | 0.014   | 0.038   | 1.8  | 13  | 4723745.84 | 440547.07 | 469.83 |
| 104         | 2                      | 5/0     | 0.014   | 0.019   | 2.6  | 12  | 4723749.60 | 440547.70 | 470.19 |
| 105         | 2                      | 5/0     | 0.013   | 0.015   | 3.1  | 14  | 4723754.62 | 440547.12 | 470.04 |
| 106         | 2                      | 5/0     | 0.009   | 0.028   | 1.2  | 15  | 4723755.16 | 440541.77 | 470.31 |
| 107         | 2                      | 5/0     | 0.011   | 0.018   | 1.2  | 12  | 4723758.80 | 440542.99 | 469.49 |
| 108         | 2                      | 5/0     | 0.016   | 0.025   | 2.7  | 14  | 4723764.63 | 440543.80 | 468.59 |
| 109         | 2                      | 5/0     | 0.017   | 0.024   | 1.3  | 10  | 4723764.03 | 440550.87 | 468.93 |
| 110         | 2                      | 5/0     | 0.013   | 0.034   | 3.1  | 15  | 4723764.38 | 440552.84 | 469.48 |
| 111         | 2                      | 5/0     | 0.013   | 0.018   | 1.8  | 10  | 4723763.93 | 440552.89 | 469.49 |
| 112         | 2                      | 5/0     | 0.018   | 0.037   | 3.1  | 15  | 4723765.10 | 440559.07 | 468.04 |
| 113         | 2                      | 5/0     | 0.014   | 0.031   | 1.1  | 12  | 4723765.63 | 440558.94 | 468.04 |
| 114         | 2                      | 5/0     | 0.018   | 0.029   | 3.2  | 14  | 4723765.62 | 440558.68 | 469.11 |
| 115         | 2                      | 5/0     | 0.015   | 0.039   | 2.6  | 13  | 4723765.50 | 440558.35 | 469.10 |
| 116         | 2                      | 5/0     | 0.015   | 0.026   | 2.6  | 14  | 4723779.50 | 440553.18 | 468.53 |
| 117         | 2                      | 5/0     | 0.019   | 0.027   | 2.4  | 15  | 4723778.97 | 440541.99 | 467.38 |
| 118         | 2                      | 5/0     | 0.01    | 0.018   | 2.8  | 14  | 4723795.30 | 440535.29 | 466.89 |
| 119         | 2                      | 5/0     | 0.019   | 0.017   | 3.1  | 13  | 4723799.32 | 440543.15 | 467.88 |
| 120         | 2                      | 5/0     | 0.019   | 0.035   | 3.3  | 15  | 4723801.03 | 440546.40 | 468.69 |
| 121         | 2                      | 5/0     | 0.019   | 0.036   | 2.6  | 11  | 4723806.15 | 440555.51 | 470.20 |
| 122         | 2                      | 5/0     | 0.015   | 0.036   | 2.8  | 15  | 4723800.13 | 440558.54 | 469.99 |
| 123         | 2                      | 5/0     | 0.016   | 0.025   | 2.5  | 12  | 4723798.85 | 440553.62 | 469.25 |
| 124         | 2                      | 5/0     | 0.017   | 0.016   | 1.3  | 11  | 4723798.81 | 440553.55 | 469.82 |
| 125         | 2                      | 5/0     | 0.012   | 0.019   | 3.2  | 14  | 4723797.85 | 440553.40 | 469.78 |
| 126         | 2                      | 5/0     | 0.017   | 0.028   | 3.5  | 14  | 4723797.56 | 440552.54 | 468.96 |
| 127         | 2                      | 5/0     | 0.014   | 0.039   | 2.2  | 12  | 4723797.88 | 440551.25 | 468.67 |
| 128         | 2                      | 5/0     | 0.011   | 0.039   | 1.5  | 14  | 4723797.37 | 440550.86 | 468.62 |
| 129         | 2                      | 5/0     | 0.015   | 0.032   | 1.2  | 13  | 4723797.39 | 440550.89 | 468.91 |
| 130         | 2                      | 5/0     | 0.015   | 0.025   | 3.3  | 10  | 4723795.51 | 440551.39 | 468.62 |
| 131         | 2                      | 5/0     | 0.017   | 0.027   | 2.1  | 11  | 4723795.48 | 440551.41 | 469.21 |
| 132         | 2                      | 5/0     | 0.011   | 0.026   | 3    | 11  | 4723795.55 | 440551.79 | 469.21 |
| 133         | 2                      | 5/0     | 0.01    | 0.029   | 3    | 15  | 4723795.66 | 440551.79 | 468.90 |
| 134         | 2                      | 5/0     | 0.018   | 0.018   | 2.2  | 12  | 4723795.59 | 440551.30 | 468.92 |
| 135         | 2                      | 5/0     | 0.018   | 0.02    | 3    | 12  | 4723783.50 | 440554.74 | 468.45 |
| 136         | 2                      | 5/0     | 0.013   | 0.023   | 2.4  | 12  | 4723783.51 | 440554.62 | 469.07 |
| 137         | 2                      | 5/0     | 0.018   | 0.027   | 1.9  | 10  | 4723783.49 | 440554.06 | 468.97 |

| Номер точка | Измерена височина (м.) | Fix/Fit | H.Sigma | V.Sigma | PDOP | SVs | X          | Y         | H      |
|-------------|------------------------|---------|---------|---------|------|-----|------------|-----------|--------|
| 138         | 2                      | 5/0     | 0.011   | 0.016   | 2    | 12  | 4723783.79 | 440556.72 | 458.43 |
| 139         | 2                      | 5/0     | 0.011   | 0.034   | 3.5  | 12  | 4723784.15 | 440557.85 | 459.34 |
| 140         | 2                      | 5/0     | 0.018   | 0.023   | 3    | 12  | 4723785.18 | 440559.34 | 459.92 |
| 141         | 2                      | 5/0     | 0.019   | 0.021   | 2.4  | 15  | 4723788.28 | 440563.12 | 470.27 |
| 142         | 2                      | 5/0     | 0.014   | 0.039   | 1.6  | 14  | 4723815.94 | 440548.33 | 471.15 |
| 143         | 2                      | 5/0     | 0.015   | 0.021   | 3.5  | 10  | 4723823.81 | 440538.33 | 471.17 |
| 144         | 2                      | 5/0     | 0.016   | 0.034   | 1.9  | 13  | 4723821.14 | 440532.26 | 458.93 |
| 145         | 2                      | 5/0     | 0.013   | 0.022   | 3.2  | 10  | 4723815.04 | 440521.87 | 457.20 |
| 146         | 2                      | 5/0     | 0.019   | 0.019   | 1.6  | 15  | 4723807.80 | 440496.48 | 455.76 |
| 147         | 2                      | 5/0     | 0.013   | 0.035   | 3.4  | 12  | 4723802.70 | 440504.18 | 455.75 |
| 148         | 2                      | 5/0     | 0.017   | 0.025   | 1.7  | 11  | 4723798.28 | 440513.18 | 455.76 |
| 149         | 2                      | 5/0     | 0.018   | 0.015   | 1.9  | 13  | 4723794.04 | 440522.49 | 455.74 |
| 150         | 2                      | 5/0     | 0.012   | 0.032   | 1.9  | 13  | 4723783.09 | 440523.09 | 465.76 |
| 151         | 2                      | 5/0     | 0.012   | 0.016   | 2.6  | 14  | 4723775.45 | 440526.35 | 465.76 |
| 152         | 2                      | 5/0     | 0.016   | 0.027   | 3.5  | 12  | 4723766.08 | 440522.40 | 465.76 |
| 153         | 2                      | 5/0     | 0.014   | 0.021   | 1.3  | 11  | 4723769.52 | 440540.12 | 467.21 |
| 154         | 2                      | 5/0     | 0.019   | 0.021   | 2.7  | 15  | 4723764.59 | 440534.88 | 466.97 |
| 155         | 2                      | 5/0     | 0.015   | 0.026   | 2.3  | 13  | 4723760.72 | 440538.98 | 468.07 |
| 156         | 2                      | 5/0     | 0.019   | 0.033   | 2.4  | 15  | 4723756.59 | 440538.52 | 468.89 |
| 157         | 2                      | 5/0     | 0.011   | 0.037   | 2.6  | 15  | 4723755.47 | 440535.24 | 468.86 |
| 158         | 2                      | 5/0     | 0.013   | 0.021   | 3.4  | 13  | 4723760.53 | 440531.18 | 467.43 |
| 159         | 2                      | 5/0     | 0.012   | 0.039   | 1.3  | 13  | 4723765.10 | 440531.55 | 466.58 |
| 160         | 2                      | 5/0     | 0.019   | 0.029   | 2.8  | 10  | 4723758.82 | 440509.84 | 467.14 |
| 161         | 2                      | 5/0     | 0.009   | 0.024   | 1.1  | 10  | 4723763.27 | 440507.80 | 465.71 |
| 162         | 2                      | 5/0     | 0.015   | 0.016   | 2.8  | 12  | 4723759.54 | 440486.34 | 465.76 |
| 163         | 2                      | 5/0     | 0.018   | 0.033   | 3.4  | 14  | 4723754.94 | 440485.53 | 467.34 |
| 164         | 2                      | 5/0     | 0.019   | 0.02    | 1.2  | 10  | 4723751.82 | 440462.92 | 467.31 |
| 165         | 2                      | 5/0     | 0.013   | 0.03    | 1.1  | 14  | 4723755.78 | 440461.62 | 465.75 |
| 166         | 2                      | 5/0     | 0.011   | 0.032   | 1.5  | 12  | 4723747.00 | 440435.02 | 467.33 |
| 167         | 2                      | 5/0     | 0.012   | 0.023   | 3.4  | 13  | 4723750.54 | 440434.04 | 465.76 |
| 168         | 2                      | 5/0     | 0.014   | 0.036   | 2.2  | 13  | 4723743.13 | 440400.96 | 467.21 |
| 169         | 2                      | 5/0     | 0.011   | 0.026   | 2.4  | 11  | 4723746.43 | 440399.04 | 465.75 |
| 170         | 2                      | 5/0     | 0.01    | 0.035   | 3    | 10  | 4723737.68 | 440382.87 | 468.81 |
| 171         | 2                      | 5/0     | 0.016   | 0.028   | 3.4  | 15  | 4723744.75 | 440380.26 | 465.73 |
| 172         | 2                      | 5/0     | 0.009   | 0.018   | 2.1  | 15  | 4723743.01 | 440361.98 | 465.75 |
| 173         | 2                      | 5/0     | 0.013   | 0.019   | 2.4  | 14  | 4723735.66 | 440361.85 | 468.83 |
| 174         | 2                      | 5/0     | 0.016   | 0.024   | 3    | 10  | 4723734.15 | 440336.86 | 468.79 |
| 175         | 2                      | 5/0     | 0.014   | 0.021   | 1.1  | 14  | 4723734.96 | 440324.89 | 468.78 |
| 176         | 2                      | 5/0     | 0.019   | 0.023   | 1.4  | 14  | 4723737.14 | 440319.37 | 468.81 |
| 177         | 2                      | 5/0     | 0.017   | 0.039   | 3.1  | 15  | 4723746.08 | 440316.88 | 467.85 |
| 178         | 2                      | 5/0     | 0.016   | 0.039   | 2.3  | 11  | 4723748.95 | 440321.81 | 465.78 |
| 179         | 2                      | 5/0     | 0.019   | 0.036   | 2.2  | 11  | 4723746.21 | 440325.44 | 465.74 |
| 180         | 2                      | 5/0     | 0.018   | 0.039   | 2.8  | 10  | 4723743.85 | 440334.04 | 465.77 |
| 181         | 2                      | 5/0     | 0.013   | 0.018   | 2.5  | 15  | 4723761.15 | 440320.88 | 465.64 |
| 182         | 2                      | 5/0     | 0.013   | 0.028   | 2.7  | 15  | 4723772.03 | 440321.00 | 465.67 |
| 183         | 2                      | 5/0     | 0.015   | 0.039   | 1.5  | 15  | 4723784.32 | 440323.28 | 465.73 |
| 184         | 2                      | 5/0     | 0.016   | 0.034   | 2.7  | 11  | 4723784.20 | 440310.70 | 470.00 |
| 185         | 2                      | 5/0     | 0.017   | 0.031   | 2.4  | 13  | 4723774.94 | 440312.52 | 469.80 |
| 186         | 2                      | 5/0     | 0.014   | 0.022   | 3.4  | 11  | 4723754.96 | 440311.67 | 470.32 |
| 187         | 2                      | 5/0     | 0.012   | 0.024   | 3.4  | 15  | 4723739.25 | 440314.89 | 470.64 |
| 188         | 2                      | 5/0     | 0.011   | 0.032   | 2.9  | 15  | 4723739.18 | 440314.99 | 470.64 |
| 189         | 2                      | 5/0     | 0.017   | 0.019   | 3.1  | 13  | 4723701.20 | 440380.41 | 456.58 |
| 190         | 2                      | 5/0     | 0.011   | 0.026   | 2.6  | 10  | 4723697.14 | 440381.18 | 455.89 |
| 191         | 2                      | 5/0     | 0.017   | 0.033   | 1.5  | 11  | 4723697.04 | 440375.57 | 455.83 |
| 192         | 2                      | 5/0     | 0.017   | 0.035   | 2    | 10  | 4723700.53 | 440376.38 | 456.33 |
| 193         | 2                      | 5/0     | 0.018   | 0.03    | 2.6  | 14  | 4723700.93 | 440392.44 | 457.52 |
| 194         | 2                      | 5/0     | 0.017   | 0.035   | 3.3  | 15  | 4723703.82 | 440391.41 | 458.07 |
| 195         | 2                      | 5/0     | 0.012   | 0.022   | 1.9  | 15  | 4723706.81 | 440402.10 | 459.06 |
| 196         | 2                      | 5/0     | 0.019   | 0.021   | 2.1  | 14  | 4723700.13 | 440406.16 | 458.47 |
| 197         | 2                      | 5/0     | 0.013   | 0.034   | 3.3  | 14  | 4723699.21 | 440420.01 | 459.23 |
| 198         | 2                      | 5/0     | 0.015   | 0.022   | 2.2  | 11  | 4723714.00 | 440426.58 | 460.36 |
| 199         | 2                      | 5/0     | 0.014   | 0.037   | 1.5  | 15  | 4723714.78 | 440438.38 | 460.28 |
| 200         | 2                      | 5/0     | 0.015   | 0.032   | 2.3  | 15  | 4723707.53 | 440441.39 | 460.04 |
| 201         | 2                      | 5/0     | 0.01    | 0.028   | 1.6  | 13  | 4723699.57 | 440439.67 | 459.41 |
| 202         | 2                      | 5/0     | 0.015   | 0.038   | 1.9  | 11  | 4723703.60 | 440460.62 | 460.22 |
| 203         | 2                      | 5/0     | 0.013   | 0.017   | 3.2  | 11  | 4723719.69 | 440460.42 | 460.78 |
| 204         | 2                      | 5/0     | 0.017   | 0.021   | 2.3  | 13  | 4723706.99 | 440493.17 | 461.01 |
| 205         | 2                      | 5/0     | 0.015   | 0.017   | 2.8  | 14  | 4723721.26 | 440494.04 | 461.48 |
| 206         | 2                      | 5/0     | 0.012   | 0.021   | 2.8  | 12  | 4723711.63 | 440511.96 | 461.22 |
| 207         | 2                      | 5/0     | 0.009   | 0.02    | 3.2  | 10  | 4723726.32 | 440507.40 | 462.01 |
| 208         | 2                      | 5/0     | 0.012   | 0.022   | 2    | 10  | 4723725.90 | 440525.11 | 462.47 |
| 209         | 2                      | 5/0     | 0.01    | 0.024   | 2.2  | 14  | 4723725.37 | 440536.49 | 463.83 |

| Номер точка | Измерена височина (м.) | Fix/Fit | H.Sigma | V.Sigma | PDOP | SVs | X          | Y         | H      |
|-------------|------------------------|---------|---------|---------|------|-----|------------|-----------|--------|
| 210         | 2                      | 5/0     | 0.01    | 0.021   | 2.1  | 12  | 4723723.02 | 440542.90 | 454.35 |
| 211         | 2                      | 5/0     | 0.014   | 0.034   | 3.1  | 14  | 4723713.23 | 440539.88 | 454.09 |
| 212         | 2                      | 5/0     | 0.012   | 0.029   | 3.2  | 12  | 4723710.26 | 440547.40 | 454.86 |
| 213         | 2                      | 5/0     | 0.01    | 0.021   | 3.2  | 13  | 4723714.32 | 440541.92 | 454.46 |
| 214         | 2                      | 5/0     | 0.016   | 0.025   | 1.2  | 10  | 4723724.11 | 440545.12 | 455.97 |
| 215         | 2                      | 5/0     | 0.017   | 0.039   | 3.2  | 14  | 4723724.16 | 440551.55 | 456.65 |
| 216         | 2                      | 5/0     | 0.011   | 0.036   | 2.8  | 11  | 4723729.57 | 440537.31 | 455.81 |
| 217         | 2                      | 5/0     | 0.009   | 0.034   | 1.7  | 12  | 4723736.32 | 440544.85 | 457.38 |
| 218         | 2                      | 5/0     | 0.012   | 0.025   | 1.8  | 10  | 4723739.85 | 440548.04 | 458.74 |
| 219         | 2                      | 5/0     | 0.016   | 0.037   | 1.1  | 14  | 4723745.04 | 440547.60 | 459.68 |
| 220         | 2                      | 5/0     | 0.014   | 0.022   | 2.4  | 11  | 4723746.30 | 440556.01 | 459.78 |
| 221         | 2                      | 5/0     | 0.012   | 0.016   | 3.1  | 10  | 4723751.02 | 440557.16 | 470.23 |
| 222         | 2                      | 5/0     | 0.015   | 0.02    | 2.5  | 11  | 4723756.62 | 440556.35 | 470.06 |
| 223         | 2                      | 5/0     | 0.018   | 0.022   | 1.5  | 13  | 4723766.36 | 440561.88 | 458.09 |
| 224         | 2                      | 5/0     | 0.014   | 0.027   | 3    | 13  | 4723766.61 | 440563.25 | 459.03 |
| 225         | 2                      | 5/0     | 0.011   | 0.019   | 1.6  | 14  | 4723753.39 | 440563.20 | 457.91 |
| 226         | 2                      | 5/0     | 0.012   | 0.02    | 1.7  | 10  | 4723752.97 | 440560.69 | 457.82 |
| 227         | 2                      | 5/0     | 0.019   | 0.031   | 3    | 10  | 4723752.59 | 440559.15 | 459.05 |
| 228         | 2                      | 5/0     | 0.016   | 0.031   | 2.6  | 12  | 4723753.26 | 440564.98 | 459.22 |
| 229         | 2                      | 5/0     | 0.017   | 0.017   | 1.4  | 11  | 4723752.67 | 440567.08 | 470.65 |
| 230         | 2                      | 5/0     | 0.01    | 0.015   | 2.2  | 12  | 4723745.95 | 440564.41 | 458.84 |
| 231         | 2                      | 5/0     | 0.016   | 0.024   | 1.2  | 12  | 4723745.93 | 440558.93 | 458.67 |
| 232         | 2                      | 5/0     | 0.01    | 0.031   | 2.4  | 14  | 4723746.38 | 440562.85 | 457.50 |
| 233         | 2                      | 5/0     | 0.016   | 0.029   | 2.2  | 14  | 4723746.41 | 440560.54 | 457.50 |
| 234         | 2                      | 5/0     | 0.009   | 0.02    | 2.6  | 12  | 4723739.27 | 440562.02 | 457.08 |
| 235         | 2                      | 5/0     | 0.013   | 0.035   | 3.1  | 12  | 4723739.12 | 440559.69 | 457.05 |
| 236         | 2                      | 5/0     | 0.015   | 0.032   | 1.3  | 12  | 4723738.85 | 440557.94 | 458.20 |
| 237         | 2                      | 5/0     | 0.019   | 0.017   | 2.2  | 13  | 4723738.89 | 440563.33 | 458.72 |
| 238         | 2                      | 5/0     | 0.012   | 0.033   | 2.2  | 10  | 4723726.83 | 440560.48 | 458.05 |
| 239         | 2                      | 5/0     | 0.01    | 0.017   | 2    | 11  | 4723727.34 | 440558.73 | 456.52 |
| 240         | 2                      | 5/0     | 0.013   | 0.024   | 1.6  | 13  | 4723727.56 | 440556.94 | 456.50 |
| 241         | 2                      | 5/0     | 0.019   | 0.023   | 3.2  | 11  | 4723727.80 | 440555.00 | 457.75 |
| 242         | 2                      | 5/0     | 0.014   | 0.037   | 2.1  | 13  | 4723728.09 | 440554.55 | 457.76 |
| 243         | 2                      | 5/0     | 0.016   | 0.039   | 1.7  | 13  | 4723717.79 | 440551.82 | 456.68 |
| 244         | 2                      | 5/0     | 0.019   | 0.027   | 3.1  | 11  | 4723717.59 | 440552.25 | 456.70 |
| 245         | 2                      | 5/0     | 0.012   | 0.034   | 3.4  | 11  | 4723715.87 | 440556.81 | 456.75 |
| 246         | 2                      | 5/0     | 0.01    | 0.034   | 1.2  | 11  | 4723726.42 | 440560.37 | 457.96 |
| 247         | 2                      | 5/0     | 0.017   | 0.034   | 2.5  | 14  | 4723723.91 | 440564.12 | 459.53 |
| 248         | 2                      | 5/0     | 0.011   | 0.033   | 1.8  | 15  | 4723714.11 | 440562.58 | 458.51 |
| 249         | 2                      | 5/0     | 0.018   | 0.038   | 2.4  | 11  | 4723714.28 | 440556.26 | 456.55 |
| 250         | 2                      | 5/0     | 0.015   | 0.031   | 1.6  | 11  | 4723716.01 | 440555.33 | 455.61 |
| 251         | 2                      | 5/0     | 0.019   | 0.029   | 1.5  | 15  | 4723716.78 | 440553.55 | 455.64 |
| 252         | 2                      | 5/0     | 0.011   | 0.022   | 3    | 15  | 4723692.77 | 440547.40 | 453.18 |
| 253         | 2                      | 5/0     | 0.009   | 0.028   | 3.2  | 11  | 4723692.75 | 440547.40 | 453.18 |
| 254         | 2                      | 5/0     | 0.013   | 0.03    | 1.6  | 12  | 4723693.16 | 440545.29 | 453.14 |
| 255         | 2                      | 5/0     | 0.013   | 0.032   | 3.3  | 13  | 4723693.51 | 440544.10 | 453.99 |
| 256         | 2                      | 5/0     | 0.017   | 0.039   | 1.8  | 10  | 4723695.48 | 440539.00 | 453.11 |
| 257         | 2                      | 5/0     | 0.017   | 0.017   | 1.8  | 14  | 4723692.19 | 440548.62 | 454.17 |
| 258         | 2                      | 5/0     | 0.012   | 0.019   | 2.8  | 11  | 4723687.68 | 440552.71 | 454.55 |
| 259         | 2                      | 5/0     | 0.018   | 0.036   | 3.5  | 14  | 4723672.64 | 440549.79 | 453.71 |
| 260         | 2                      | 5/0     | 0.018   | 0.02    | 1.8  | 12  | 4723675.61 | 440542.65 | 452.48 |
| 261         | 2                      | 5/0     | 0.019   | 0.023   | 2.5  | 13  | 4723675.48 | 440541.34 | 451.64 |
| 262         | 2                      | 5/0     | 0.01    | 0.027   | 2.7  | 15  | 4723674.96 | 440538.78 | 451.52 |
| 263         | 2                      | 5/0     | 0.014   | 0.035   | 2.7  | 12  | 4723675.45 | 440537.67 | 452.29 |
| 264         | 2                      | 5/0     | 0.009   | 0.017   | 1.9  | 12  | 4723677.14 | 440531.86 | 451.70 |
| 265         | 2                      | 5/0     | 0.015   | 0.027   | 1.2  | 10  | 4723653.95 | 440524.18 | 459.71 |
| 266         | 2                      | 5/0     | 0.015   | 0.029   | 3.5  | 11  | 4723652.08 | 440530.14 | 450.44 |
| 267         | 2                      | 5/0     | 0.014   | 0.026   | 2.5  | 13  | 4723651.87 | 440531.23 | 459.62 |
| 268         | 2                      | 5/0     | 0.013   | 0.029   | 1.8  | 12  | 4723651.04 | 440533.39 | 459.62 |
| 269         | 2                      | 5/0     | 0.018   | 0.024   | 3.5  | 12  | 4723650.91 | 440534.61 | 450.39 |
| 270         | 2                      | 5/0     | 0.009   | 0.038   | 3.1  | 15  | 4723649.87 | 440532.97 | 459.45 |
| 271         | 2                      | 5/0     | 0.016   | 0.025   | 1.8  | 15  | 4723649.66 | 440533.06 | 450.34 |
| 272         | 2                      | 5/0     | 0.018   | 0.015   | 2.8  | 11  | 4723650.43 | 440530.90 | 459.49 |
| 273         | 2                      | 5/0     | 0.014   | 0.035   | 2.4  | 10  | 4723650.40 | 440530.70 | 450.36 |
| 274         | 2                      | 5/0     | 0.019   | 0.026   | 1.2  | 10  | 4723639.37 | 440527.11 | 457.65 |
| 275         | 2                      | 5/0     | 0.014   | 0.029   | 1.8  | 12  | 4723639.38 | 440526.93 | 458.58 |
| 276         | 2                      | 5/0     | 0.013   | 0.037   | 2.1  | 13  | 4723640.52 | 440522.21 | 457.46 |
| 277         | 2                      | 5/0     | 0.013   | 0.024   | 1.9  | 15  | 4723638.66 | 440529.11 | 457.62 |
| 278         | 2                      | 5/0     | 0.009   | 0.03    | 3.2  | 10  | 4723638.63 | 440529.27 | 458.52 |
| 279         | 2                      | 5/0     | 0.013   | 0.038   | 3    | 12  | 4723613.57 | 440520.17 | 453.31 |
| 280         | 2                      | 5/0     | 0.013   | 0.018   | 1.6  | 13  | 4723613.75 | 440520.08 | 452.45 |
| 281         | 2                      | 5/0     | 0.015   | 0.022   | 2.8  | 10  | 4723614.46 | 440518.20 | 452.45 |

| Номер точка | Измерена височина (м.) | Fix/Fit | H.Sigma | V.Sigma | PDOP | SVs | X          | Y         | H      |
|-------------|------------------------|---------|---------|---------|------|-----|------------|-----------|--------|
| 282         | 2                      | 5/0     | 0.015   | 0.016   | 3.2  | 14  | 4723614.59 | 440518.03 | 453.37 |
| 283         | 2                      | 5/0     | 0.017   | 0.032   | 1.8  | 12  | 4723615.74 | 440515.47 | 452.22 |
| 284         | 2                      | 5/0     | 0.01    | 0.026   | 1.9  | 15  | 4723617.18 | 440512.24 | 452.13 |
| 285         | 2                      | 5/0     | 0.017   | 0.033   | 2.9  | 10  | 4723602.92 | 440507.55 | 448.85 |
| 286         | 2                      | 5/0     | 0.009   | 0.032   | 1.3  | 11  | 4723587.89 | 440500.61 | 445.76 |
| 287         | 2                      | 5/0     | 0.013   | 0.025   | 1.4  | 14  | 4723582.11 | 440505.84 | 445.94 |
| 288         | 2                      | 5/0     | 0.013   | 0.033   | 2.9  | 13  | 4723582.09 | 440506.02 | 446.83 |
| 289         | 2                      | 5/0     | 0.017   | 0.018   | 2.2  | 13  | 4723582.06 | 440506.04 | 445.75 |
| 290         | 2                      | 5/0     | 0.01    | 0.038   | 3.5  | 15  | 4723581.12 | 440508.08 | 445.81 |
| 291         | 2                      | 5/0     | 0.018   | 0.038   | 3.1  | 13  | 4723580.97 | 440508.20 | 446.90 |
| 292         | 2                      | 5/0     | 0.01    | 0.019   | 1.2  | 11  | 4723581.01 | 440508.32 | 446.03 |
| 293         | 2                      | 5/0     | 0.011   | 0.028   | 3    | 14  | 4723580.19 | 440504.89 | 445.71 |
| 294         | 2                      | 5/0     | 0.015   | 0.028   | 3    | 13  | 4723579.54 | 440506.03 | 445.56 |
| 295         | 2                      | 5/0     | 0.019   | 0.021   | 2.3  | 15  | 4723578.80 | 440507.72 | 445.79 |
| 296         | 2                      | 5/0     | 0.017   | 0.035   | 1.9  | 15  | 4723578.79 | 440507.71 | 445.61 |
| 297         | 2                      | 5/0     | 0.009   | 0.02    | 1.7  | 10  | 4723576.52 | 440502.35 | 445.74 |
| 298         | 2                      | 5/0     | 0.011   | 0.029   | 2    | 13  | 4723574.72 | 440501.33 | 445.87 |
| 299         | 2                      | 5/0     | 0.017   | 0.017   | 1.8  | 14  | 4723574.55 | 440501.61 | 445.03 |
| 300         | 2                      | 5/0     | 0.016   | 0.032   | 1.8  | 11  | 4723572.75 | 440506.34 | 445.88 |
| 301         | 2                      | 5/0     | 0.017   | 0.036   | 2.9  | 11  | 4723572.77 | 440506.14 | 445.08 |
| 302         | 2                      | 5/0     | 0.014   | 0.018   | 3.5  | 15  | 4723572.63 | 440506.67 | 446.64 |
| 303         | 2                      | 5/0     | 0.016   | 0.028   | 1.6  | 13  | 4723572.56 | 440506.99 | 445.85 |
| 304         | 2                      | 5/0     | 0.013   | 0.019   | 2.1  | 12  | 4723574.90 | 440500.92 | 446.73 |
| 305         | 2                      | 5/0     | 0.013   | 0.031   | 1.9  | 15  | 4723575.01 | 440500.78 | 446.02 |
| 306         | 2                      | 5/0     | 0.017   | 0.035   | 2.2  | 12  | 4723577.91 | 440494.74 | 444.93 |
| 307         | 2                      | 5/0     | 0.018   | 0.028   | 1.1  | 13  | 4723570.11 | 440486.89 | 444.64 |
| 308         | 2                      | 5/0     | 0.011   | 0.027   | 1.2  | 13  | 4723567.57 | 440483.93 | 444.32 |
| 309         | 2                      | 5/0     | 0.019   | 0.026   | 1.4  | 15  | 4723567.58 | 440483.89 | 444.33 |
| 310         | 2                      | 5/0     | 0.015   | 0.024   | 2.4  | 12  | 4723565.55 | 440489.64 | 444.28 |
| 311         | 2                      | 5/0     | 0.016   | 0.033   | 2.6  | 14  | 4723565.18 | 440489.73 | 444.17 |
| 312         | 2                      | 5/0     | 0.01    | 0.027   | 3.4  | 14  | 4723566.79 | 440496.50 | 445.16 |
| 313         | 2                      | 5/0     | 0.016   | 0.028   | 2.2  | 12  | 4723566.39 | 440497.52 | 445.00 |
| 314         | 2                      | 5/0     | 0.013   | 0.016   | 1.2  | 15  | 4723566.58 | 440497.44 | 445.53 |
| 315         | 2                      | 5/0     | 0.01    | 0.022   | 3    | 10  | 4723567.23 | 440497.81 | 445.53 |
| 316         | 2                      | 5/0     | 0.019   | 0.018   | 2.4  | 13  | 4723567.19 | 440498.04 | 444.92 |
| 317         | 2                      | 5/0     | 0.015   | 0.017   | 1.7  | 12  | 4723567.36 | 440497.25 | 446.07 |
| 318         | 2                      | 5/0     | 0.013   | 0.037   | 2.6  | 14  | 4723567.33 | 440496.74 | 446.00 |
| 319         | 2                      | 5/0     | 0.018   | 0.015   | 2.8  | 14  | 4723564.47 | 440503.96 | 444.90 |
| 320         | 2                      | 5/0     | 0.017   | 0.017   | 1.1  | 10  | 4723564.34 | 440504.11 | 445.54 |
| 321         | 2                      | 5/0     | 0.017   | 0.03    | 2.9  | 15  | 4723563.62 | 440503.90 | 445.54 |
| 322         | 2                      | 5/0     | 0.016   | 0.025   | 1.9  | 11  | 4723563.53 | 440503.62 | 444.78 |
| 323         | 2                      | 5/0     | 0.019   | 0.038   | 2.9  | 13  | 4723563.77 | 440504.47 | 445.84 |
| 324         | 2                      | 5/0     | 0.011   | 0.024   | 1.7  | 15  | 4723563.08 | 440504.63 | 444.84 |
| 325         | 2                      | 5/0     | 0.009   | 0.019   | 2.2  | 12  | 4723560.69 | 440508.02 | 445.33 |
| 326         | 2                      | 5/0     | 0.017   | 0.02    | 1.3  | 14  | 4723560.68 | 440507.67 | 445.38 |
| 327         | 2                      | 5/0     | 0.009   | 0.026   | 2    | 11  | 4723558.16 | 440511.26 | 444.80 |
| 328         | 2                      | 5/0     | 0.009   | 0.027   | 1.3  | 12  | 4723559.81 | 440494.28 | 443.58 |
| 329         | 2                      | 5/0     | 0.015   | 0.038   | 1.4  | 14  | 4723559.40 | 440494.58 | 442.43 |
| 330         | 2                      | 5/0     | 0.013   | 0.027   | 2.3  | 12  | 4723557.57 | 440498.09 | 443.76 |
| 331         | 2                      | 5/0     | 0.009   | 0.018   | 2.6  | 10  | 4723557.32 | 440497.01 | 442.38 |
| 332         | 2                      | 5/0     | 0.012   | 0.022   | 1.9  | 13  | 4723552.70 | 440492.24 | 442.62 |
| 333         | 2                      | 5/0     | 0.01    | 0.038   | 1.6  | 11  | 4723552.71 | 440492.62 | 441.83 |
| 334         | 2                      | 5/0     | 0.01    | 0.026   | 2.8  | 12  | 4723552.53 | 440493.16 | 441.76 |
| 335         | 2                      | 5/0     | 0.019   | 0.036   | 1.4  | 13  | 4723552.28 | 440494.01 | 442.80 |
| 336         | 2                      | 5/0     | 0.016   | 0.024   | 2.3  | 15  | 4723551.21 | 440497.02 | 442.84 |
| 337         | 2                      | 5/0     | 0.019   | 0.017   | 2.8  | 15  | 4723546.08 | 440491.01 | 442.28 |
| 338         | 2                      | 5/0     | 0.009   | 0.021   | 2.9  | 11  | 4723546.25 | 440489.81 | 441.86 |
| 339         | 2                      | 5/0     | 0.017   | 0.032   | 1.6  | 10  | 4723547.22 | 440488.78 | 441.85 |
| 340         | 2                      | 5/0     | 0.011   | 0.022   | 1.8  | 15  | 4723547.59 | 440488.42 | 442.16 |
| 341         | 2                      | 5/0     | 0.011   | 0.018   | 2.5  | 11  | 4723542.93 | 440485.51 | 441.75 |
| 342         | 2                      | 5/0     | 0.019   | 0.034   | 1.6  | 14  | 4723555.83 | 440479.96 | 442.30 |
| 343         | 2                      | 5/0     | 0.015   | 0.018   | 1.7  | 12  | 4723556.59 | 440480.91 | 443.30 |
| 344         | 2                      | 5/0     | 0.013   | 0.035   | 2.8  | 13  | 4723571.84 | 440483.08 | 444.34 |
| 345         | 2                      | 5/0     | 0.014   | 0.016   | 2.7  | 10  | 4723589.99 | 440495.08 | 445.12 |
| 346         | 2                      | 5/0     | 0.01    | 0.025   | 1.7  | 12  | 4723606.95 | 440486.02 | 445.38 |
| 347         | 2                      | 5/0     | 0.019   | 0.035   | 1.4  | 12  | 4723613.95 | 440480.02 | 445.29 |
| 348         | 2                      | 5/0     | 0.013   | 0.024   | 2.4  | 11  | 4723666.53 | 440483.69 | 458.88 |
| 349         | 2                      | 5/0     | 0.009   | 0.02    | 1.6  | 13  | 4723671.52 | 440469.72 | 458.82 |
| 350         | 2                      | 5/0     | 0.009   | 0.021   | 1.9  | 12  | 4723678.07 | 440463.13 | 459.32 |
| 351         | 2                      | 5/0     | 0.014   | 0.016   | 1.2  | 13  | 4723687.94 | 440452.77 | 459.64 |
| 352         | 2                      | 5/0     | 0.018   | 0.025   | 2.3  | 15  | 4723703.33 | 440403.00 | 458.62 |
| 353         | 2                      | 5/0     | 0.011   | 0.039   | 1.9  | 14  | 4723697.83 | 440376.31 | 455.92 |

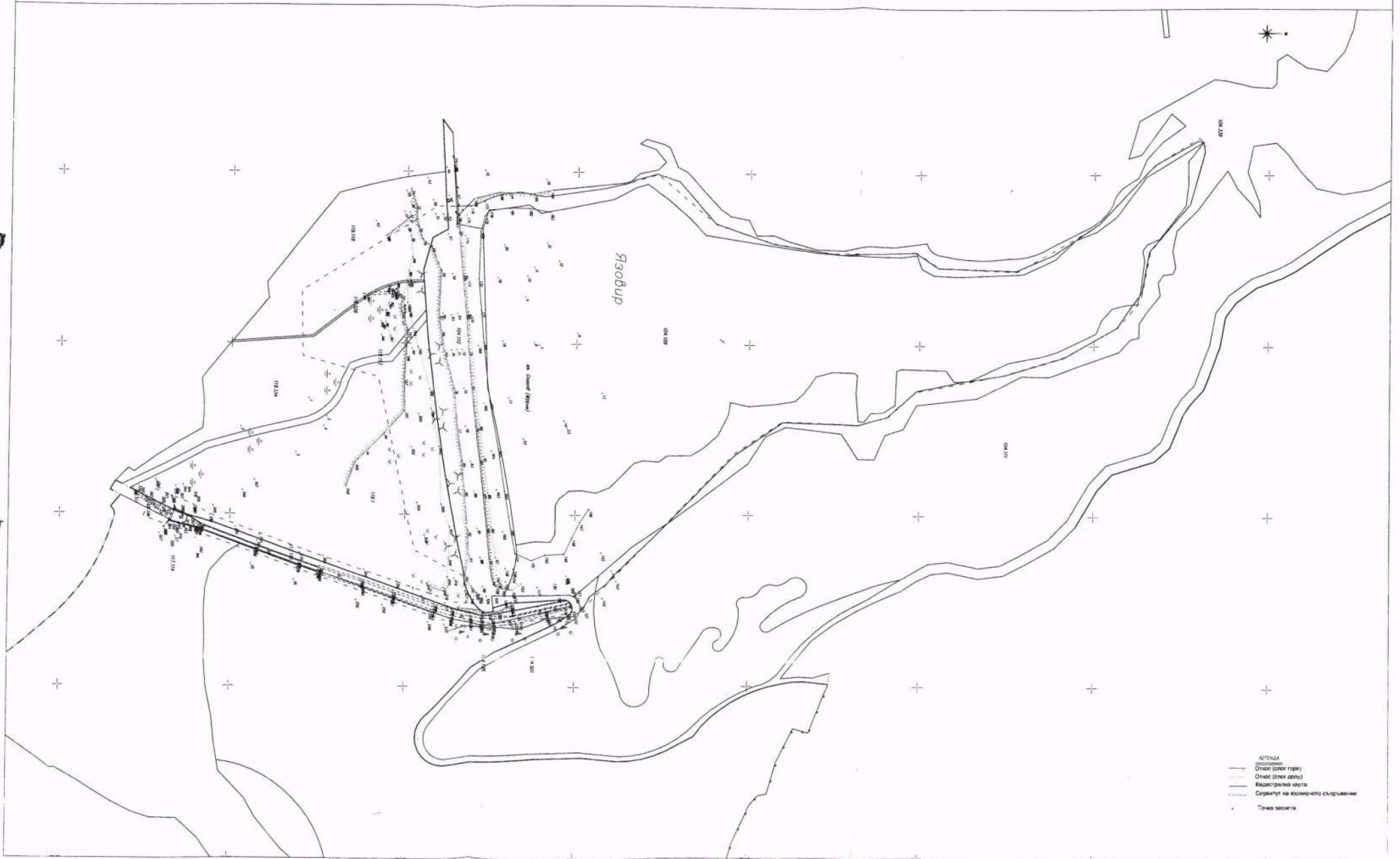
| Номер точка | Измерена височина (м.) | Fix/Flt | H.Sigma | V.Sigma | PDOP | SVs | X          | Y         | H      |
|-------------|------------------------|---------|---------|---------|------|-----|------------|-----------|--------|
| 354         | 2                      | 5/0     | 0.012   | 0.032   | 2.9  | 13  | 4723765.03 | 440558.71 | 469.11 |
| 355         | 2                      | 5/0     | 0.018   | 0.023   | 2.6  | 12  | 4723579.14 | 440514.18 | 446.03 |
| 356         | 2                      | 5/0     | 0.017   | 0.019   | 2.3  | 15  | 4723685.64 | 440395.16 | 449.05 |
| 357         | 2                      | 5/0     | 0.018   | 0.037   | 2.9  | 15  | 4723690.67 | 440395.59 | 450.73 |
| 358         | 2                      | 5/0     | 0.018   | 0.037   | 1.9  | 10  | 4723688.59 | 440367.19 | 454.48 |
| 359         | 2                      | 5/0     | 0.016   | 0.027   | 2.1  | 10  | 4723685.25 | 440387.22 | 448.91 |
| 360         | 2                      | 5/0     | 0.015   | 0.028   | 2.9  | 11  | 4723686.48 | 440388.30 | 449.04 |
| 361         | 2                      | 5/0     | 0.015   | 0.019   | 1.6  | 15  | 4723688.07 | 440387.42 | 449.22 |
| 362         | 2                      | 5/0     | 0.01    | 0.033   | 3.2  | 14  | 4723687.91 | 440380.97 | 449.73 |
| 363         | 2                      | 5/0     | 0.01    | 0.038   | 2.2  | 13  | 4723688.68 | 440380.93 | 450.02 |
| 364         | 2                      | 5/0     | 0.016   | 0.021   | 1.2  | 14  | 4723689.71 | 440376.50 | 450.57 |
| 365         | 2                      | 5/0     | 0.012   | 0.033   | 2.5  | 12  | 4723677.24 | 440372.30 | 454.08 |
| 366         | 2                      | 5/0     | 0.017   | 0.015   | 1.5  | 14  | 4723675.10 | 440371.42 | 454.12 |
| 367         | 2                      | 5/0     | 0.014   | 0.016   | 2.6  | 14  | 4723691.77 | 440371.34 | 451.96 |
| 368         | 2                      | 5/0     | 0.012   | 0.029   | 2    | 12  | 4723692.93 | 440371.02 | 452.79 |
| 369         | 2                      | 5/0     | 0.014   | 0.032   | 2.9  | 13  | 4723692.58 | 440369.44 | 453.38 |
| 370         | 2                      | 5/0     | 0.019   | 0.037   | 3    | 15  | 4723691.32 | 440369.81 | 454.01 |
| 371         | 2                      | 5/0     | 0.009   | 0.033   | 2.1  | 11  | 4723691.73 | 440370.30 | 452.04 |
| 372         | 2                      | 5/0     | 0.01    | 0.033   | 1.7  | 10  | 4723692.14 | 440370.18 | 452.86 |
| 373         | 2                      | 5/0     | 0.016   | 0.017   | 3.5  | 15  | 4723692.16 | 440370.21 | 452.53 |
| 374         | 2                      | 5/0     | 0.012   | 0.021   | 2.1  | 14  | 4723694.26 | 440369.92 | 453.03 |
| 375         | 2                      | 5/0     | 0.019   | 0.028   | 2.1  | 12  | 4723692.87 | 440369.18 | 454.14 |
| 376         | 2                      | 5/0     | 0.016   | 0.022   | 1.4  | 14  | 4723693.41 | 440370.84 | 454.04 |
| 377         | 2                      | 5/0     | 0.015   | 0.021   | 2.1  | 10  | 4723695.43 | 440370.26 | 454.14 |
| 378         | 2                      | 5/0     | 0.01    | 0.034   | 3.4  | 12  | 4723703.10 | 440349.72 | 462.13 |
| 379         | 2                      | 5/0     | 0.011   | 0.031   | 1.6  | 12  | 4723700.32 | 440363.10 | 457.28 |
| 380         | 2                      | 5/0     | 0.009   | 0.03    | 2.6  | 13  | 4723701.14 | 440357.53 | 459.01 |
| 381         | 2                      | 5/0     | 0.015   | 0.021   | 2.1  | 10  | 4723702.08 | 440363.99 | 457.52 |
| 382         | 2                      | 5/0     | 0.019   | 0.036   | 2.7  | 12  | 4723694.18 | 440364.31 | 456.61 |
| PK555       | 2                      | 30/0    | 0.013   | 0.028   | 2.1  | 14  | 4723728.14 | 440323.36 | 470.63 |
| PK556       | 2                      | 30/0    | 0.009   | 0.02    | 2.9  | 13  | 4723726.27 | 440291.07 | 470.53 |

Изработил : .....  
/инж. К. Велиновски/



ТОПОГРАФСКО ЗАСНЕМАНЕ НА ЯЗОВИР "СОПОТ2-МУРАА"  
ПИ 68080.104.109 ПО КАДАСТРАЛНАТА КАРТА И КАДАСТРАЛНИТЕ РЕГИСТРИ НА НЕУРБАНИЗИРАНАТА ТЕРИТОРИЯ НА ЗЕМЛИЩЕТО ГР. СОПОТ  
ОБЛАСТ ПЛОВДИВ, ОБЩИНА СОПОТ  
М 1:1000

Координатна система: БГС 2005- Кадастрална



**ПРОТОКОЛ**  
**За трасиране, означаване и координиране**  
**поземлен имот 104.109**

**по кадастрална карта на гр.СОПОТ, община СОПОТ**

Днес, 28.07.2022, в гр.СОПОТ, община СОПОТ по молба на:

1.ОБЩИНА СОПОТ, БУЛСТАТ 115816423, гр.СОПОТ, ул. "ИВАН ВАЗОВ" № 34, п.код:4330  
Документ: АПОС № 176 от 12.06.2014 г. издаден от АВ Служба по вписванията - Карлово,  
том: 8, регистър: 2017, дело: 1372

Правоспособното лице инж. К. Велиновски вписано в регистъра на правоспособните лица със заповед № 2538 РД-15-64/29.05.2012 на изпълнителния директор на Агенцията по кадастъра,

**Извърших трасиране, означаване и координиране** на граници на поземлен имот 104.109, адрес ул. "-", / МАЛКИЯ ДРУМ по кадастрална карта на гр.СОПОТ, одобрена със заповед № РД-18-8/11.03.2011 на изпълнителния директор на Агенцията по кадастъра/началника на службата по кадастъра - гр. ПЛОВДИВ.

Адрес : ул. "-" МАЛКИЯ ДРУМ  
Площ : 69.283 дка.  
Трайно предназначение : Води и водни обекти  
Начин на трайно ползване : Язовирни езера

Трасирането и означаването на граничните точки е извършено в присъствието на следните заинтересувани лица:

1. ....
2. ....

Трасирането е извършено в резултат на проект за явна фактическа грешка (ЯФГ) на поземлен имот.

Трасирането е извършено въз основа на скица проект за ЯФГ на поземлен имот.

Данните от координирането са представени в регистър на координираните точки.

Скицата и регистърът на координираните точки са неразделна част от този протокол.

Настоящият протокол се състави в три екземпляра - по един за собственика, службата по кадастъра и правоспособното лице.

| № на точка | X          | Y         |
|------------|------------|-----------|
| 1          | 4724159.89 | 440278.53 |
| 2          | 4724162.63 | 440280.49 |
| 3          | 4724163.12 | 440286.53 |
| 4          | 4724135.83 | 440293.78 |
| 5          | 4723846.18 | 440300.77 |
| 6          | 4724128.65 | 440300.97 |
| 7          | 4723828.87 | 440306.15 |
| 8          | 4723815.27 | 440309.29 |
| 9          | 4723766.90 | 440311.59 |
| 10         | 4723754.11 | 440313.21 |
| 11         | 4723781.52 | 440314.27 |
| 12         | 4724154.79 | 440317.12 |
| 13         | 4723738.52 | 440319.01 |
| 14         | 4723728.44 | 440319.92 |
| 15         | 4723717.97 | 440319.93 |
| 16         | 4724103.22 | 440328.65 |
| 17         | 4723880.85 | 440329.71 |
| 18         | 4724090.35 | 440336.56 |
| 19         | 4723913.94 | 440340.53 |
| 20         | 4724132.49 | 440344.47 |
| 21         | 4723998.05 | 440345.32 |
| 22         | 4723947.03 | 440346.24 |
| 23         | 4723969.10 | 440346.53 |
| 24         | 4724011.14 | 440354.39 |
| 25         | 4724055.07 | 440356.62 |
| 26         | 4723640.27 | 440369.45 |
| 27         | 4724126.92 | 440373.71 |
| 28         | 4724113.64 | 440389.28 |
| 29         | 4724082.76 | 440406.42 |

| № на точка | X          | Y         |
|------------|------------|-----------|
| 30         | 4723641.23 | 440407.57 |
| 31         | 4724047.27 | 440417.23 |
| 32         | 4723684.22 | 440419.55 |
| 33         | 4723998.22 | 440427.27 |
| 34         | 4723982.25 | 440442.16 |
| 35         | 4723919.40 | 440445.09 |
| 36         | 4723964.50 | 440446.60 |
| 37         | 4723892.61 | 440463.56 |
| 38         | 4723554.74 | 440485.68 |
| 39         | 4723571.42 | 440491.90 |
| 40         | 4723700.31 | 440496.40 |
| 41         | 4723548.90 | 440501.69 |
| 42         | 4723593.93 | 440502.76 |
| 43         | 4723565.67 | 440507.66 |
| 44         | 4723589.73 | 440513.79 |
| 45         | 4723706.08 | 440520.79 |
| 46         | 4723650.21 | 440523.24 |
| 47         | 4723646.24 | 440534.35 |
| 48         | 4723734.79 | 440535.87 |
| 49         | 4723729.88 | 440551.15 |
| 50         | 4723733.84 | 440551.71 |
| 51         | 4723738.03 | 440551.79 |
| 52         | 4723805.50 | 440553.97 |
| 53         | 4723801.74 | 440555.75 |
| 54         | 4723769.21 | 440563.06 |
| 55         | 4723731.92 | 440564.34 |
| 56         | 4723737.66 | 440565.57 |
| 57         | 4723744.07 | 440566.15 |



Правоспособно лице: .....  
(подпис) *[Signature]*

Заинтересувани лица:  
1. ....  
2. ....

**СКИЦА-ПРОЕКТ ЗА ИЗМЕНЕНИЕ НА КАДАСТРАЛНА КАРТА  
ЗА ПОЗЕМЛЕН ИМОТ 68080.104.109**

гр.СОПОТ, ЕКАТТЕ: 68080, общ. СОПОТ, обл. ПЛОВДИВ по кадастрална карта, одобрена със заповед № РД-18-8 от 11.03.2011 г. на Изпълнителния директор на АГКК.

Адрес : ул. "-" МАЛКИЯ ДРУМ  
Площ : 69.283 дка.  
Трайно предназначение : Води и водни обекти  
Начин на трайно ползване : Язовирни езера

Собственици:

1.ОБЩИНА СОПОТ, БУЛСТАТ 115816423, гр.СОПОТ, ул. "ИВАН ВАЗОВ" № 34, п.код:4330  
Документ: АПОС № 176 от 12.06.2014 г. издаден от АВ Служба по вписванията - Карлово,  
том: 8, регистър: 2017, дело: 1372

Проектни координати: Координатна система БГС 2005- Кадастрална

| № на точка | X          | Y         |
|------------|------------|-----------|
| 1          | 4724159.89 | 440278.53 |
| 2          | 4724162.63 | 440280.49 |
| 3          | 4724163.12 | 440286.53 |
| 4          | 4724135.83 | 440293.78 |
| 5          | 4723846.18 | 440300.77 |
| 6          | 4724128.65 | 440300.97 |
| 7          | 4723828.87 | 440306.15 |
| 8          | 4723815.27 | 440309.29 |
| 9          | 4723766.90 | 440311.59 |
| 10         | 4723754.11 | 440313.21 |
| 11         | 4723781.52 | 440314.27 |
| 12         | 4724154.79 | 440317.12 |
| 13         | 4723738.52 | 440319.01 |
| 14         | 4723728.44 | 440319.92 |
| 15         | 4723717.97 | 440319.93 |
| 16         | 4724103.22 | 440328.65 |
| 17         | 4723880.85 | 440329.71 |
| 18         | 4724090.35 | 440336.56 |
| 19         | 4723913.94 | 440340.53 |
| 20         | 4724132.49 | 440344.47 |
| 21         | 4723998.05 | 440345.32 |
| 22         | 4723947.03 | 440346.24 |
| 23         | 4723969.10 | 440346.53 |
| 24         | 4724011.14 | 440354.39 |
| 25         | 4724055.07 | 440356.62 |
| 26         | 4723640.27 | 440369.45 |
| 27         | 4724126.92 | 440373.71 |
| 28         | 4724113.64 | 440389.28 |
| 29         | 4724082.76 | 440406.42 |

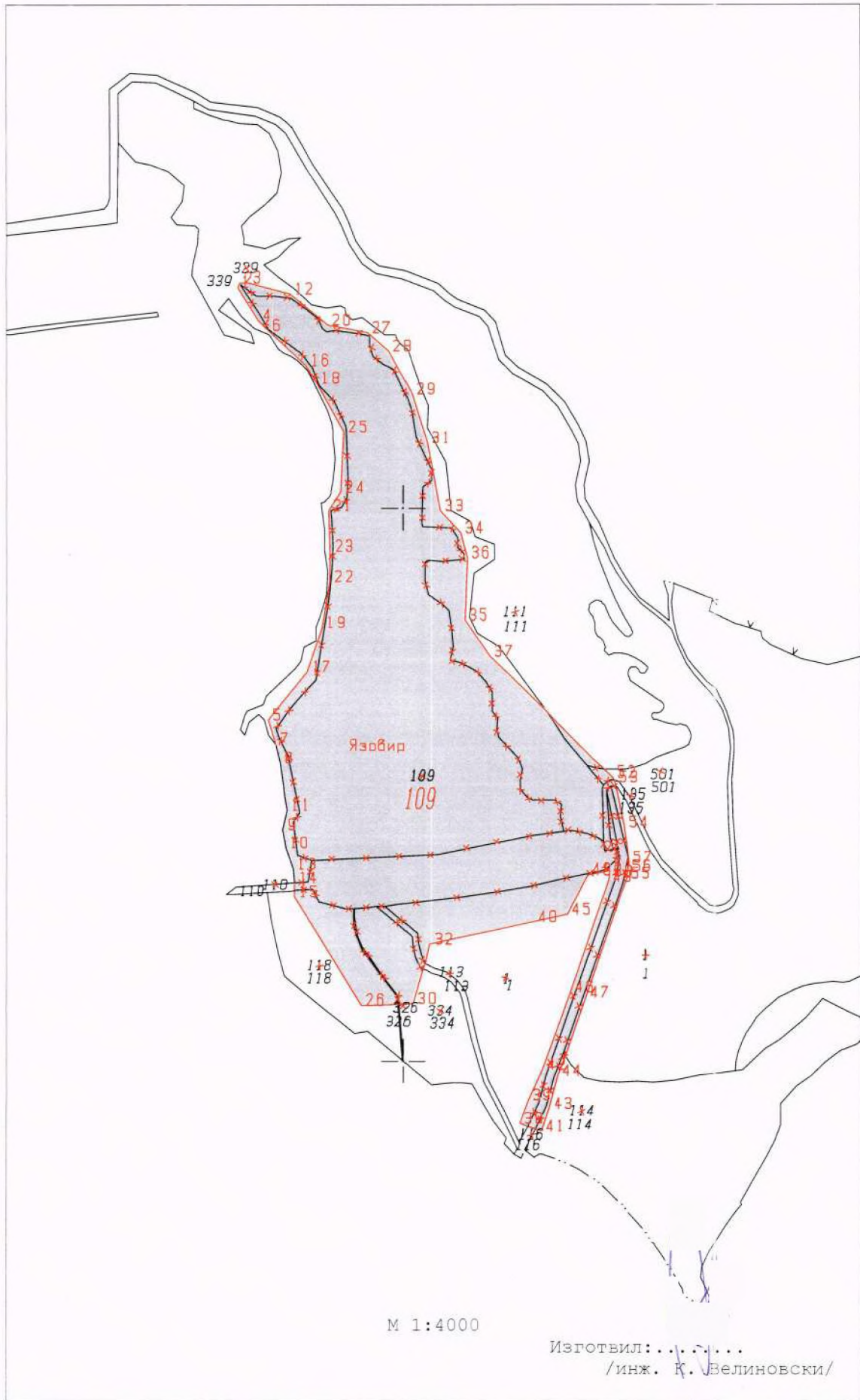
| № на точка | X          | Y         |
|------------|------------|-----------|
| 30         | 4723641.23 | 440407.57 |
| 31         | 4724047.17 | 440417.23 |
| 32         | 4723684.12 | 440419.55 |
| 33         | 4723998.12 | 440427.27 |
| 34         | 4723982.25 | 440442.16 |
| 35         | 4723919.40 | 440445.09 |
| 36         | 4723964.50 | 440446.60 |
| 37         | 4723892.61 | 440463.56 |
| 38         | 4723554.74 | 440485.68 |
| 39         | 4723571.42 | 440491.90 |
| 40         | 4723700.31 | 440496.40 |
| 41         | 4723548.90 | 440501.69 |
| 42         | 4723593.93 | 440502.76 |
| 43         | 4723565.67 | 440507.66 |
| 44         | 4723589.73 | 440513.79 |
| 45         | 4723706.08 | 440520.79 |
| 46         | 4723650.11 | 440523.24 |
| 47         | 4723646.14 | 440534.35 |
| 48         | 4723734.79 | 440535.87 |
| 49         | 4723729.88 | 440551.15 |
| 50         | 4723733.84 | 440551.71 |
| 51         | 4723738.03 | 440551.79 |
| 52         | 4723805.50 | 440553.97 |
| 53         | 4723801.74 | 440555.75 |
| 54         | 4723769.21 | 440563.06 |
| 55         | 4723731.92 | 440564.34 |
| 56         | 4723737.66 | 440565.57 |
| 57         | 4723744.07 | 440566.15 |

Λ

М 1:4000

Изготвил: . . . . .  
/инж. К. Велиновски/

СКИЦА-ПРОЕКТ ЗА ИЗМЕНЕНИЕ НА КАДАСТРАЛНА КАРТА  
ЗА ПОЗЕМЛЕН ИМОТ 68080.104.109



М 1:4000

Изготвил: . . . . .  
/инж. К. Велиновски/



Справка за заявени услуги / справки

| Вх. номер          | Наименование   | Обект  | Статус    | Цена      |
|--------------------|--|--|-----------|-----------|
| 4547393-27.07.2022 | Копие на кадастрална карта в цифров вид с данни за собствеността | 68080.104.109;<br>68080.104.110;<br>68080.104.111;<br>68080.104.135;<br>68080.104.339;<br>68080.104.501; 68080.117.1;<br>68080.117.114;<br>68080.117.116; 68080.119.1;<br>68080.119.113;<br>68080.119.118;<br>68080.119.326;<br>68080.119.334; | изпълнена | 12.74 лв. |





РЕПУБЛИКА БЪЛГАРИЯ  
УНИВЕРСИТЕТ ПО АРХИТЕКТУРА, СТРОИТЕЛСТВО  
И ГЕОДЕЗИЯ - СОФИЯ

ОТДЕЛ "УЧЕБНИ ДЕЙНОСТИ"  
СЕКТОР "СЛЕДДИПЛОМНА КВАЛИФИКАЦИЯ"

## УДОСТОВЕРЕНИЕ

за курсове по чл. 20, ал.4 и 5 от ЗКИР  
Рег. No 11599/05.05.2022

*Кирил Велиновски - рег № 2538*

ЕГН \_\_\_\_\_, роден в Р България,

е завършил на 05.05.2022 г.

специализиран курс - 16 уч.ч. на тема:

**"Поддържане и повишаване на  
квалификацията на правоспособните лица по  
кадастър"**

резултат от теста: **успешно преминал (60)**

**РЕКТОР:**

**(проф. д-р инж. И. Марков)**





**ЗАПОВЕД**  
№ РД - 15 - 64  
СОФИЯ, 29.05.2012 г.

На основание чл.18, ал.2 от ЗКИР, чл.12, ал.1 от Наредба №3 от 16.02.2001г. за водене и съхраняване на регистъра на лицата правоспособни да извършват дейности по кадастъра (Наредба № 3), издадена от министъра на регионалното развитие и благоустройството и подадено заявление по чл.10, ал.1 от Наредба №3 с вх. № 2538 от 08.05.2012 г. и становище на лицата определени със Заповед № РД-13-20 / 23.01.2012 г. на изпълнителния директор на Агенцията по геодезия, картография и кадастър отразено в протокол № 217 / 19.05.2012 г.

**НАРЕЖДАМ:**

Да бъде вписан в регистъра на лицата, правоспособни да извършват дейности по кадастъра:

**ИНЖ. КИРИЛ**                      **ВЕЛИНОВСКИ**  
**ЕГН**

Копие от настоящата заповед да се връчи на лицето, подлежащо на вписване и на съответните длъжностни лица за изпълнение.

**инж. АЛЕКСАНДЪР ЛАЗАРОВ**

*Изпълнителен директор*



# СВИДЕТЕЛСТВО

за правоспособност  
за извършване на дейности по кадастъра

*инж. КИРИЯ*

*ВЕЛИНОВСКИ*

собствено, бащино и фамилно име на физическото лице, ЕГН

АГЕНЦИЯ ПО ГЕОДЕЗИЯ,  
КАРТОГРАФИЯ И КАДАСТЪР

Вписан в регистъра на правоспособните лица по чл. 12, т. 8 от ЗКИР  
под регистрационен № **2538** въз основа на Заповед РД-15-64 / 29.05.2012 г.  
на Изпълнителния директор на Агенцията по геодезия, картография и кадастър

Изпълнителен директор *(Александър Лазаров)*

Свидетелство № 132403

ПРОЕКТ ЗА ИЗМЕНЕНИЕ НА  
КАДАСТРАЛНА КАРТА И КАДАСТРАЛНИ  
РЕГИСТРИ

**ВЪЗЛОЖИТЕЛ:** ОБЩИНА СОПОТ

**ОБЕКТ:** ОТСТРАНЯВАНЕ НА ЯВНА ФАКТИЧЕСКА ГРЕШКА  
НА ЯЗОВИР "АНЕВО2" , ПИ 00480.23.42 (00480.23.901  
ПРОЕКТЕН ИДЕНТИФИКАТОР) ПО КАДАСТРАЛНАТА КАРТА И  
КАДАСТРАЛНИТЕ РЕГИСТРИ НА НЕУРБАНИЗИРАНАТА  
ТЕРИТОРИЯ НА ЗЕМЛИЩЕТО С.АНЕВО, ОБЛАСТ ПЛОВДИВ,  
ОБЩИНА СОПОТ

Правоспособно лице:.....

инж. К. Велиновски

/зап. РД-15-64/29.05.2012г./

гр. София

09.2022 г.

## ОБЯСНИТЕЛНА ЗАПИСКА

**Възложител:** Община Сопот

**Обект:**

Отстраняване на явна фактическа грешка на имот по КККР 00480.23.42 (00480.23.901 ПРОЕКТЕН ИДЕНТИФИКАТОР) /язовир „АНЕВО 2“/ по геодезическо заснемане на язовирното съоръжение в землището на с. Анево, община Сопот, област Пловдив

**Основание за изменението:**

Необходимостта от изпълнението на т. 94 от §1 от ДР на Закона за водите за язовир „АНЕВО 2“.

Съгласно чл.53б, ал.2 от ЗКИР е изработен проект, отговарящ на нормите на чл.81 от Наредба № РД-02-20-5 от 15.12.2016г. за съдържанието, създаването и поддържането на кадастралната карта и кадастралните регистри.

**Обхват на проекта за отстраняване на явна фактическа грешка:**

Коригират се границите на **15 бр.** поземлени имоти в неурбанизирана територия.

**Засегнати имоти:**

Идентификатори по КККР: **00480.18.13; 00480.19.15; 00480.19.25; 00480.19.26; 00480.19.37; 00480.19.38; 00480.23.1; 00480.23.40; 00480.23.41; 00480.23.42; 00480.23.43; 00480.23.44; 00480.24.1; 00480.66.1; 00480.66.22**

**Изготвяне на проекта от:**

Правоспособното лице инж. Кирил Велиновски вписано в регистъра на правоспособните лица със заповед № 2538 РД-15-64/29.05.2012 на изпълнителния директор на Агенцията по кадастъра.

Застрахователна полица на ЗАД „Армеец“ № 2113013230000914401 период на застраховката - от 13.12.2021. до 12.12.2022г.

## **Изпълнение на проекта :**

### **1. Съществуващо положение на имотите:**

Всички поземлени имоти, които са засегнати от установената явна фактическа грешка в неурбанизираната територия на землището са описани в приложения към настоящата разработка изходен кадастрален регистър на недвижими имоти.

### **2. Геодезическо заснемане:**

2.1 Извършено е геодезическо заснемане на язовирната стена на яз. „Анево2“ което е обхванало всички съоръжения към язовирната стена, а именно:

- корона на язовирната стена;
- сух откос на язовирната стена;
- мокър откос на язовирната стена;
- основен изпускател с прилежащи шахти в чашата на язовира и на сухия откос;
- преливник;
- енергогасител;
- чашата на язовирното езеро при кота НВВН определено за язовира 523,80 м.

Обхвата е съобразен с изискванията на т. 94 от §1 от ДР на Закона за водите.

Точността на определяне на координатите е в границите, определени от чл. 18 от НАРЕДБА № РД-02-20-5 от 15 декември 2016 г. за съдържанието, създаването и поддържането на кадастралната карта и кадастралните регистри.

Заснемането на елементите от язовирната стена е извършено с GPS – приемник "HI Target iRTK5 в кинематичен режим в реално време (RTK). Като всяка точка е измервана 5 сек. като се регистрирани измервания на всяка секунда. Като са взети осреднени резултати от измерванията.

Репорт от измерването е предоставен в папката.

Координатите са заснети в координатна система WGS84 и са трансформирани с програмен продукт за трансформация на координати на АГКК – BGS Trans 4.6, 2012-2018, съгласно Инструкция на АГКК N РД-02-20-12 / 03.09.2012г., в ко-

ординатната система на Р. България: БГС 2005 - Кадастрална. Изходната информация е обработена с програмен продукт AUTOCAD и Mscad за получаване на Геодезическа снимка в цифров вид.

### **3. Изменение на КККР:**

В резултат от извършените геодезически измервания е констатирано несъответствие на нанесените в кадастралната карта граници на съществуващия язовир в имот с идентификатор по КККР 00480.23.42 (00480.23.901).

3.1 В обхвата на сухия откос от язовирната стена, преливника, бързоток, енергогасител и чаша на язовира при НВВН е констатирано, че тези елементи от язовирното съоръжение попадат в имоти **00480.18.13; 00480.19.15; 00480.19.25; 00480.19.26; 00480.19.37; 00480.19.38; 00480.23.1; 00480.23.40; 00480.23.41; 00480.23.42; 00480.23.43; 00480.23.44; 00480.24.1; 00480.66.1; 00480.66.22**

След геодезическо заснемане на петата на сухия откос е спазено изискването от Наредба №7 чл.63 ал.1 от 22.12.2003г. за правила и нормативи за устройство на отделните видове територии и устройствени зони, а именно: при язовирите откъм сухия откос на стената се добавя ивица, равна на 2 пъти височината на стената, мерено от петата на откоса. Спазвайки тази наредба е определена границата на съоръжението от страна на сухия откос.

След геодезическо заснемане за преливник, бързоток и енергогасител е спазено изискването от Наредба №7 чл.63 ал.2 от 22.12.2003г. за правила и нормативи за устройство на отделните видове територии и устройствени зони, а именно: За преливници - бързотоци, затворни органи и др., намиращи се извън ивицата по ал. 1, необходимата площ земя около съоръжението е 3 м.. Спазвайки тази наредба е определена границата на съоръжението от страна на преливник, бързоток и енергогасител.

Съгласно техническият паспорт изготвен за язовира, кота преливник е 523,20 м., а кота най-високо водно ниво е 523,80. Въз основа на извършеното геодезическо заснемане се определи очертанията на чашата на язовира. След нанасяне на геодезическата снимка на чашата на язовира върху кадастралната карта се установи, наличие на ЯГФ

3.2 Отразяването на съществуващите ситуационни елементи налага изменение на границите на поземлени имоти с идентификатори: **00480.18.13; 00480.19.15; 00480.19.25; 00480.19.26; 00480.19.37; 00480.19.38; 00480.23.1; 00480.23.40; 00480.23.41; 00480.23.42; 00480.23.43; 00480.23.44; 00480.24.1; 00480.66.1; 00480.66.22**. В кадастрален регистър на недвижимите имоти по проекта за изменение са уточнени характеристиките на изменените имоти за площ, вид територия, НТП и собственост.

Границата на изменение е определена съгласно т. 94 от §1 от ДР на Закона за водите и Наредба №7 чл.63 ал.1 и ал.2 от 22.12.2003г. за правила и нормативи за устройство на отделните видове територии и устройствени зони. За имота е изработена Скица проект, като е сменен идентификатора на имота с проектен 00480.23.901.

#### **4. Предоставени са следните материали:**

- 4.1 Скица - проект за изменение на кадастралната карта и кадастралните регистри на неурбанизираната територия на землището
- 4.2 Кадастрален регистър на недвижимите имоти по проекта за изменение на КККР
- 4.4 Геодезическо заснемане на яз. Анево 2;
- 4.5 Изходен кадастрален регистър на недвижимите имоти;
- 4.6 Цифров модел в CAD 4.02 формат
- 4.7 Репорт от геодезическото заснемане;
- 4.8 Решение на общински съвет гр. Сопот.
- 4.9 Справка за извършени услуги от КАИС
- 4.10 Протокол за трасиране на имот 00480.23.901
- 4.11 Документ за собственост

Съставил:.....

/инж. К. Велиновски/

ЕКАТТЕ 00480, община СОПОТ, област ПЛОВДИВ

| Идентификатор |        |              | Данни за собственици и носители на други вещни права |                       |   |             |                                       |                |                                   | Данни за акта   |  |                   |            |                        |
|---------------|--------|--------------|--|-----------------------|---|-------------|---------------------------------------|----------------|-----------------------------------|-----------------|--|-------------------|------------|------------------------|
| Нов           | Стар   | Вид на имота | Площ в кв.м  | Трайно предназначение | Начин на трайно ползване                              | Адрес       | Име, презиме, фамилия<br>наименование | ЕГН<br>БУЛСТАТ | Адрес                             | Вид             | Издател, № и дата, том,<br>регистър, дело  | Вид на<br>правото | Срок       | Вид<br>собственос<br>т |
| 1             | 2      | 3            | 4  | 5                     | 6   | 7           | 8                                     | 9              | 10                                | 11              | 12   | 13                | 14         | 15                     |
| 00480.18.13   | 018013 | Поз. имот    | 52049  | Горска територия      | Друг вид<br>дървопроизводителна гора                  |             | МЗГ-ДЛ КАРЛОВО                        | Г79905         | гр.СОПОТ, ---<br>"Неизвестна"     |                 | ПК ГР. КАРЛОВО, № 3  | Собственост       |            | Държавна<br>частна     |
| 00480.19.15   | 019015 | Поз. имот    | 16984  | Земеделска територия  | Ливада  |             | МЮСЮЛМАНСКО<br>ИЗПОВЕДАНИЕ            | 0008384356     | гр.СОФИЯ,<br>ул."Неизвестна" № 27 | Нотариален акт  | СЛУЖБА ПО<br>ВПИСВАНИЯТА, №<br>92/22.12.2009 г., том X,<br>рег 3625, дело 1905               | Собственост       |            | Частна                 |
| 00480.19.25   | 019025 | Поз. имот    | 1371   | Земеделска територия  | Ливада  | м. ЛИВАДИТЕ | ПЕТЪР<br>ДИМИТРОВ                     |                | с.АНЕВО, ул."Б-ТА" №<br>6         | н.а.            | АВ Служба по<br>вписванията - Карлово,<br>№ 93/05.03.2014 г., том 3,<br>рег 670, дело 416    | Собственост       |            | Частна                 |
| 00480.19.26   | 019026 | Поз. имот    | 4841   | Земеделска територия  | Ливада  |             | ТАНКО ТАНКОВ                          |                | гр.СОПОТ, кв.".<br>АНЕВО"         | Съдебно решение | РАЙОНЕН СЪД, №<br>143/17.07.2003 г.  | Собственост       |            | Частна                 |
| 00480.19.37   | 019037 | Поз. имот    | 1408   | Земеделска територия  | Ливада  |             | БРАТЯ ДИМИТЪР И ДЕЛКО<br>ДИМИТРОВИ    | 2411054687     | гр.СОПОТ,<br>ул."АНЕВО"           | Решение         | ПК ГР. КАРЛОВО, №<br>29271/20.05.1999 г.   | Собственост       |            | Частна                 |
|               |        |              |  |                       |   |             | МЛАДЕН<br>ДИМИТРОВ                    |                | с.АНЕВО                           | Договор за наем | Служба по вписванията<br>гр.Карлово, №<br>37/06.02.2020 г., том 1, рег<br>305                | Наем              | 30.09.2027 | Частна                 |
| 00480.19.38   | 019038 | Поз. имот    | 1880   | Земеделска територия  | Нива  | м. ЛИВАДИТЕ | СТЕФАН<br>ГЕОРГИЕВ                    |                | гр.СОПОТ, кв.".<br>АНЕВО"         | Решение         | ПК ГР. КАРЛОВО, №<br>29271/20.05.1999 г.   | Собственост       |            | Частна                 |
| 00480.23.1    | 023001 | Поз. имот    | 7499   | Земеделска територия  | Ливада  |             | н-ци на СТОЯН<br>ГАВРАИЛОВ            | 3778_00032876  | с.АНЕВО,<br>ул."Неизвестна"       | Решение         | ПК ГР. КАРЛОВО, №<br>29271/20.05.1999 г.   | Собственост       |            | Частна                 |
| 00480.23.40   | 023040 | Поз. имот    | 3503   | Води и водни обекти   | За извор на прясна вода                               |             | МЗГ-ХМС                               | 79914          | с.АНЕВО,<br>ул."Неизвестна"       |                 | ПК ГР. КАРЛОВО, № 3  | Собственост       |            | Държавна<br>частна     |
| 00480.23.41   | 000088 | Поз. имот    | 18661  | Земеделска територия  | Пасище  |             | ОБЩИНА СОПОТ                          | 115816423      | гр.СОПОТ, ул."ИВАН<br>ВАЗОВ" № 34 | АЧОС            | СЛУЖБА ПО<br>ВПИСВАНИЯТА, №<br>115/04.02.2003 г., том 1,<br>рег 148, дело 122                | Собственост       |            | Общинска<br>частна     |
| 00480.23.42   | 023042 | Поз. имот    | 15869  | Води и водни обекти   | Язовир  |             | ОБЩИНА СОПОТ                          | 115816423      | гр.СОПОТ, ул."ИВАН<br>ВАЗОВ" № 34 | АПОС            | АВ Служба по<br>вписванията - Карлово,<br>№ 178/12.06.2014 г., том<br>8, рег 2019, дело 1374 | Собственост       |            | Общинска<br>публична   |
| 00480.23.43   | 023043 | Поз. имот    | 1017   | Земеделска територия  | За селскостопански,<br>горски, ведомствен път         |             | ОБЩИНА СОПОТ                          | 79908          | с.АНЕВО, кв."м.<br>АНЕВО"         | Решение         | ПК ГР. КАРЛОВО,  | Собственост       |            | Общинска<br>публична   |
| 00480.23.44   | 023044 | Поз. имот    | 1951   | Води и водни обекти   | За водностопанско,<br>хидромелиоративно<br>съоръжение |             | МЗГ-ХМС                               | 79914          | с.АНЕВО,<br>ул."Неизвестна"       |                 | ПК ГР. КАРЛОВО, № 3  | Собственост       |            | Държавна<br>частна     |
| 00480.24.1    | 024001 | Поз. имот    | 23050  | Земеделска територия  | Нива  |             | СТОЯН,<br>ХРИСТОВ                     |                | с.АНЕВО,<br>ул."Неизвестна"       | Решение         | ПК ГР. КАРЛОВО, №<br>29271/20.05.1999 г.   | Собственост       |            | Частна                 |
|               |        |              |  |                       |   |             | МЛАДЕН<br>ДИМИТРОВ                    |                | с.АНЕВО                           | Договор за наем | Служба по вписванията<br>гр.Карлово, №<br>37/06.02.2020 г., том 1, рег<br>305                | Наем              | 30.09.2027 | Частна                 |
| 00480.66.1    | 066001 | Поз. имот    | 4319   | Земеделска територия  | Ливада  |             | МЮСЮЛМАНСКО<br>ИЗПОВЕДАНИЕ            | 0008384356     | гр.СОФИЯ,<br>ул."Неизвестна" № 27 | Нотариален акт  | СЛУЖБА ПО<br>ВПИСВАНИЯТА, №<br>92/22.12.2009 г., том X,<br>рег 3625, дело 1905               | Собственост       |            | Частна                 |
| 00480.66.22   | 066022 | Поз. имот    | 308  | Земеделска територия  | За селскостопански,<br>горски, ведомствен път         |             | ОБЩИНА СОПОТ                          | 79908          | с.АНЕВО, кв."м.<br>АНЕВО"         | Решение         | ПК ГР. КАРЛОВО,  | Собственост       |            | Общинска<br>публична   |



ЕКАТТЕ 00480, община СОПОТ, област ПЛОВДИВ

| Идентификатор |        | Вид на имота | Площ в кв.м | Трайно предназначение | Начин на трайно ползване          | Адрес       | Данни за собственици и носители на други вещни права |               |                                 | Данни за акта   |   |                     |             |                   |                 |
|---------------|--------|--------------|-------------|-----------------------|-----------------------------------|-------------|--|---------------|---------------------------------|-----------------|---|---------------------|-------------|-------------------|-----------------|
| Нов           | Стар   |              |             |                       |                                   |             | Име, презиме, фамилия наименование                   | ЕГН БУЛСТАТ   | Адрес                           | Вид             | Издател, № и дата, том, регистър, дело  | Вид на правото      | Срок        | Вид собственост   |                 |
| 1             | 2      | 3            | 4           | 5                     | 6                                 | 7           | 8  | 9             | 10                              | 11              | 12  | 13                  | 14          | 15                |                 |
| 00480.18.902  | 18.13  | Поз. имот    | 37291       | Горска територия      | Друг вид дървопроизводителна гора |             | МЗГ-ДЛ КАРЛОВО                                       | Г79905        | гр.СОПОТ, ул. "Неизвестна"      |                 |   | ПК ГР. КАРЛОВО, № 3 | Собственост |                   | Държавна частна |
| 00480.18.903  | 18.13  | Поз. имот    | 13884       | Горска територия      | Друг вид дървопроизводителна гора |             | МЗГ-ДЛ КАРЛОВО                                       | Г79905        | гр.СОПОТ, ул. "Неизвестна"      |                 |   | ПК ГР. КАРЛОВО, № 3 | Собственост |                   | Държавна частна |
| 00480.19.15   | 019015 | Поз. имот    | 16478       | Земеделска територия  | Ливада                            |             | МЮСЮЛМАНСКО ИЗПОВЕДАНИЕ                              | 0008384356    | гр.СОФИЯ, ул. "Неизвестна" № 27 | Нотариален акт  | СЛУЖБА ПО ВПИСВАНИЯТА, № 92/22.12.2009 г., том X, рег 3625, дело 1905               | Собственост         |             | Частна            |                 |
| 00480.19.25   | 019025 | Поз. имот    | 1161        | Земеделска територия  | Ливада                            | м. ЛИВАДИТЕ | ПЕТЪР ДИМИТРОВ                                       |               | с.АНЕВО, ул. "6-ТА" № 6         | н.а.            | АВ Служба по вписванията - Карлово, № 93/05.03.2014 г., том 3, рег 670, дело 416    | Собственост         |             | Частна            |                 |
| 00480.19.26   | 019026 | Поз. имот    | 3551        | Земеделска територия  | Ливада                            |             | ТАНКО ТАНКОВ   |               | гр.СОПОТ, кв. "АНЕВО"           | Съдебно решение | РАЙОНЕН СЪД, № 143/17.07.2003 г.  | Собственост         |             | Частна            |                 |
| 00480.19.37   | 019037 | Поз. имот    | 826         | Земеделска територия  | Ливада                            |             | БРАТЯ ДИМИТЪР И ДЕЛКО ДИМИТРОВИ                      | 2411054687    | гр.СОПОТ, ул. "АНЕВО"           | Решение         | ПК ГР. КАРЛОВО, № 29271/20.05.1999 г.   | Собственост         |             | Частна            |                 |
|               |        |              |             |                       |                                   |             | МЛАДЕН ДИМИТРОВ                                      |               | с.АНЕВО                         | Договор за наем | Служба по вписванията гр.Карлово, № 37/06.02.2020 г., том 1, рег 305                | Наем                | 30.09.2027  | Частна            |                 |
| 00480.19.38   | 019038 | Поз. имот    | 277         | Земеделска територия  | Нива                              | м. ЛИВАДИТЕ | СТЕФАН ГЕОРГИЕВ                                      |               | гр.СОПОТ, кв. "АНЕВО"           | Решение         | ПК ГР. КАРЛОВО, № 29271/20.05.1999 г.   | Собственост         |             | Частна            |                 |
| 00480.23.1    | 023001 | Поз. имот    | 3958        | Земеделска територия  | Ливада                            |             | н-ци на СТОЯН ГАВРАИЛОВ                              | 3778_00032876 | с.АНЕВО, ул. "Неизвестна"       | Решение         | ПК ГР. КАРЛОВО, № 29271/20.05.1999 г.   | Собственост         |             | Частна            |                 |
| 00480.23.40   | 023040 | Поз. имот    | 3030        | Води и водни обекти   | За извор на прясна вода           |             | МЗГ-ХМС  | 79914         | с.АНЕВО, ул. "Неизвестна"       |                 |   | ПК ГР. КАРЛОВО, № 3 | Собственост | Държавна частна   |                 |
| 00480.23.41   | 000088 | Поз. имот    | 3521        | Земеделска територия  | Пасище                            |             | ОБЩИНА СОПОТ   | 115816423     | гр.СОПОТ, ул. "ИВАН ВАЗОВ" № 34 | АЧОС            | СЛУЖБА ПО ВПИСВАНИЯТА, № 115/04.02.2003 г., том 1, рег 148, дело 122                | Собственост         |             | Общинска частна   |                 |
| 00480.23.901  | 23.42  | Поз. имот    | 45084       | Води и водни обекти   | Язовир                            |             | ОБЩИНА СОПОТ   | 115816423     | гр.СОПОТ, ул. "ИВАН ВАЗОВ" № 34 | АПОС            | АВ Служба по вписванията - Карлово, № 178/12.06.2014 г., том 8, рег 2019, дело 1374 | Собственост         |             | Общинска публична |                 |
| 00480.24.1    | 024001 | Поз. имот    | 22907       | Земеделска територия  | Нива                              |             | СТОЯН ХРИСТОВ  |               | с.АНЕВО, ул. "Неизвестна"       | Решение         | ПК ГР. КАРЛОВО, № 29271/20.05.1999 г.   | Собственост         |             | Частна            |                 |
|               |        |              |             |                       |                                   |             | МЛАДЕН ДИМИТРОВ                                      |               | с.АНЕВО                         | Договор за наем | Служба по вписванията гр.Карлово, № 37/06.02.2020 г., том 1, рег 305                | Наем                | 30.09.2027  | Частна            |                 |
| 00480.66.1    | 066001 | Поз. имот    | 2742        | Земеделска територия  | Ливада                            |             | МЮСЮЛМАНСКО ИЗПОВЕДАНИЕ                              | 0008384356    | гр.СОФИЯ, ул. "Неизвестна" № 27 | Нотариален акт  | СЛУЖБА ПО ВПИСВАНИЯТА, № 92/22.12.2009 г., том X, рег 3625, дело 1905               | Собственост         |             | Частна            |                 |

СПИСЪК НА ИМОТИТЕ С ЯВНА ФАКТИЧЕСКА ГРЕШКА В ЗЕМЛИЩЕТО НА С. АНЕВО, ЕКАТТЕ 00480, ОБЩИНА СОПОТ

ОБЕКТ: ОТСТРАНЯВАНЕ НА ЯВНА ФАКТИЧЕСКА ГРЕШКА НА ЯЗОВИР "АНЕВО 2", ПИ 00480.23.42 (С ПРОЕКТЕН ИДЕНТИФИКАТОР 00480.23.901) ПО КАДАСТРАЛНАТА КАРТА И КАДАСТРАЛНИТЕ РЕГИСТРИ НА НЕУРБАНИЗИРАНАТА ТЕРИТОРИЯ НА ЗЕМЛИЩЕТО С. АНЕВО, ОБЛАСТ ПЛОВДИВ, ОБЩИНА СОПОТ

| № по рсд | Идентификатор |             | Име на обекта                   | Вид собственост   | Вид територия                                    | НТИ                  | Площ на имота по ККР/Л/Д/М | Площ обособяване кв. м | Допустима разлика в площта кв. м | Наличност и грешка | ЯФГ |    | Отчуждаване | Причина за изоставяне на имотите/частите  | Начин за отстраняване на несъответствието   | Идентификатор на изоставения имот в ККР | Площ на имота в ККР/с/д/п/р/с/л/д/м | Трайно предназначение                            | Нов НТИ              |
|----------|---------------|-------------|---------------------------------|-------------------|--|----------------------|----------------------------|------------------------|----------------------------------|--------------------|-----|----|-------------|---|---|---|-------------------------------------|--|----------------------|
|          | нов № ККР/    | стар № КВС/ |                                 |                   |  |                      |                            |                        |                                  |                    | за  | не |             |   |   |   |                                     |  |                      |
| 1        | 18.13         | 018013      | МЗГ-ДЛ КАРЛОВО                  | Държавна частна   | Друг вид дървопреработителна гора                | Горска територия     | 52049                      | -874                   | 183                              |                    |     |    |             | Застъпване между границата на козвир по поддасъцима (имот 00480.23.901 по ЮЮР) и имот 00480.18.13 по ЮЮР  | Имот 00480.18.13 се заличава, част от него се включва към имота на козвир(00480.23.901 по ЮЮР), обособяват се два нови имота с характерни на заличения имот | 18.902                                  | 37291                               | Друг вид дървопреработителна гора                | Горска територия     |
|          |               |             |                                 |                   |  |                      |                            |                        |                                  |                    |     |    |             |   | 18.903  | 13884                                   | Друг вид дървопреработителна гора   | Горска територия                                 |                      |
| 2        | 19.15         | 019015      | МИСОУЛМАНСКО ИЗПОВЕДАНИЕ        | Частна            | Ливада   | Земеделска територия | 16984                      | -506                   | 104                              |                    |     |    |             | Застъпване между границата на козвир по поддасъцима (имот 00480.23.901 по ЮЮР) и имот 00480.19.18 по ЮЮР  | Имот 00480.19.18 се запазва, част от него се включва към имота на козвир(00480.23.901 по ЮЮР), като запазва характерни си                                   | 19.15                                   | 16478                               | Ливада   | Земеделска територия |
| 3        | 19.25         | 019025      | ПЕТЪР ДИМИТРОВ                  | Частна            | Ливада   | Земеделска територия | 1371                       | -211                   | 30                               |                    |     |    |             | Застъпване между границата на козвир по поддасъцима (имот 00480.23.901 по ЮЮР) и имот 00480.19.25 по ЮЮР  | Имот 00480.19.25 се запазва, част от него се включва към имота на козвир(00480.23.901 по ЮЮР), като запазва характерни си                                   | 19.25                                   | 1161                                | Ливада   | Земеделска територия |
| 4        | 19.26         | 019026      | ТАНКО ТАНКОВ                    | Частна            | Ливада   | Земеделска територия | 4841                       | -1291                  | 56                               |                    |     |    |             | Застъпване между границата на козвир по поддасъцима (имот 00480.23.901 по ЮЮР) и имот 00480.19.26 по ЮЮР  | Имот 00480.19.26 се запазва, част от него се включва към имота на козвир(00480.23.901 по ЮЮР), като запазва характерни си                                   | 19.26                                   | 3551                                | Ливада   | Земеделска територия |
| 5        | 19.37         | 019037      | БРАТА ДИМИТЪР И ДЕЛКО ДИМИТРОВИ | Частна            | Ливада   | Земеделска територия | 1408                       | -582                   | 30                               |                    |     |    |             | Застъпване между границата на козвир по поддасъцима (имот 00480.23.901 по ЮЮР) и имот 00480.19.37 по ЮЮР  | Имот 00480.19.37 се запазва, част от него се включва към имота на козвир(00480.23.901 по ЮЮР), като запазва характерни си                                   | 19.37                                   | 826                                 | Ливада   | Земеделска територия |
| 6        | 19.38         | 019038      | СТЕФАН ГЕОРГИЕВ                 | Частна            | Нива   | Земеделска територия | 1880                       | -1603                  | 35                               |                    |     |    |             | Застъпване между границата на козвир по поддасъцима (имот 00480.23.901 по ЮЮР) и имот 00480.19.38 по ЮЮР  | Имот 00480.19.38 се запазва, част от него се включва към имота на козвир(00480.23.901 по ЮЮР), като запазва характерни си                                   | 19.38                                   | 277                                 | Нива   | Земеделска територия |
| 7        | 23.1          | 023001      | СТОЯН ГАВРАИЛОВ                 | Частна            | Ливада   | Земеделска територия | 7499                       | -3541                  | 69                               |                    |     |    |             | Застъпване между границата на козвир по поддасъцима (имот 00480.23.901 по ЮЮР) и имот 00480.23.1 по ЮЮР   | Имот 00480.23.1 се запазва, част от него се включва към имота на козвир(00480.23.901 по ЮЮР), като запазва характерни си                                    | 23.1                                    | 3958                                | Ливада   | Земеделска територия |
| 8        | 23.40         | 023040      | МЗГ-ХМС                         | Държавна частна   | За извор на прясна вода                          | Води и водни обекти  | 3503                       | -473                   | 47                               |                    |     |    |             | Застъпване между границата на козвир по поддасъцима (имот 00480.23.901 по ЮЮР) и имот 00480.23.40 по ЮЮР  | Имот 00480.23.40 се запазва, част от него се включва към имота на козвир(00480.23.901 по ЮЮР), като запазва характерни си                                   | 23.40                                   | 3030                                | За извор на прясна вода                          | Води и водни обекти  |
| 9        | 23.41         | 000088      | ОБЩИНА СОПОТ                    | Общинска частна   | Пасище   | Земеделска територия | 18661                      | -15141                 | 109                              |                    |     |    |             | Застъпване между границата на козвир по поддасъцима (имот 00480.23.901 по ЮЮР) и имот 00480.23.41 по ЮЮР  | Имот 00480.23.41 се запазва, част от него се включва към имота на козвир(00480.23.901 по ЮЮР), като запазва характерни си                                   | 23.41                                   | 3521                                | Пасище   | Земеделска територия |
| 10       | 23.42         | 23042       | ОБЩИНА СОПОТ                    | Общинска публична | Язовир   | Води и водни обекти  | 15869                      | 29215                  | 101                              |                    |     |    |             | Границата на козвир, нанесена в ЮР с идентификатор 00480.23.42, не съответства на заснетите на терен трайни топиграфски елементи с естествен или изкуствен произход | границата на имот 00480.23.42 се коригира по границата на козвир, установена с геодезическото заснемане и се променя идентификатора                         | 23.901                                  | 45084                               | Язовир   | Води и водни обекти  |
| 11       | 24.1          | 024001      | СТОЯН ХРИСТОВ                   | Частна            | Нива   | Земеделска територия | 23050                      | -142                   | 121                              |                    |     |    |             | Застъпване между границата на козвир по поддасъцима (имот 00480.23.901 по ЮЮР) и имот 00480.24.1 по ЮЮР   | Имот 00480.24.1 се запазва, част от него се включва към имота на козвир(00480.23.901 по ЮЮР), като запазва характерни си                                    | 24.1                                    | 22907                               | Нива   | Земеделска територия |
| 12       | 66.1          | 066001      | МИСОУЛМАНСКО ИЗПОВЕДАНИЕ        | Частна            | Ливада   | Земеделска територия | 4319                       | -1577                  | 53                               |                    |     |    |             | Застъпване между границата на козвир по поддасъцима (имот 00480.23.901 по ЮЮР) и имот 00480.66.1 по ЮЮР   | Имот 00480.66.1 се запазва, част от него се включва към имота на козвир(00480.23.901 по ЮЮР), като запазва характерни си                                    | 66.1                                    | 2742                                | Ливада   | Земеделска територия |
| 13       | 23.43         | 023043      | ОБЩИНА СОПОТ                    | Общинска публична | За селскостопански, горски, ведомствен път       | Земеделска територия | 1017                       | -1017                  | 26                               |                    |     |    |             | Застъпване между границата на козвир по поддасъцима (имот 00480.23.901 по ЮЮР) и имот 00480.23.43 по ЮЮР  | Имот 00480.23.43 се заличава, като се включва към имота на козвир (00480.23.901 по ЮЮР)   | 23.43                                   | 0                                   | За селскостопански, горски, ведомствен път       | Земеделска територия |
| 14       | 23.44         | 023044      | МЗГ-ХМС                         | Държавна частна   | За водостопански, хидрометеорологично съоръжение | Води и водни обекти  | 1951                       | -1951                  | 35                               |                    |     |    |             | Застъпване между границата на козвир по поддасъцима (имот 00480.23.901 по ЮЮР) и имот 00480.23.44 по ЮЮР  | Имот 00480.23.44 се заличава, като се включва към имота на козвир (00480.23.901 по ЮЮР)   | 23.44                                   | 0                                   | За водостопански, хидрометеорологично съоръжение | Води и водни обекти  |
| 15       | 66.22         | 066022      | ОБЩИНА СОПОТ                    | Общинска публична | За селскостопански, горски, ведомствен път       | Земеделска територия | 308                        | -308                   | 14                               |                    |     |    |             | Застъпване между границата на козвир по поддасъцима (имот 00480.23.901 по ЮЮР) и имот 00480.66.22 по ЮЮР  | Имот 00480.66.22 се заличава, като се включва към имота на козвир (00480.23.901 по ЮЮР)   | 66.22                                   | 0                                   | За селскостопански, горски, ведомствен път       | Земеделска територия |

\*Не подлежат на обособяване имоти от общинска и държавна собственост, които се заснемат от ЯФГ.

Председател: \_\_\_\_\_  
 Членове: 1. \_\_\_\_\_ 2. \_\_\_\_\_ 3. \_\_\_\_\_ 4. \_\_\_\_\_ 5. \_\_\_\_\_ 6. \_\_\_\_\_

## Координатен регистър и репорт на ГНСС измервания

Обект: Геодезическо заснемане язовир Анево 2

Координатна система-БГС 2005 кадастрална

Височинна система: Балтийска (трансформирана с програмен продукт БГС транс 4.5)

| Номер точка | Измерена височина (м.) | Fix/Fit | H.Sigma | V.Sigma | PDOP | SVs | X          | Y         | H      |
|-------------|------------------------|---------|---------|---------|------|-----|------------|-----------|--------|
| 1           | 2                      | 5/0     | 0.011   | 0.032   | 3.5  | 14  | 4725594.81 | 435922.76 | 513.50 |
| 2           | 2                      | 5/0     | 0.017   | 0.028   | 1.1  | 11  | 4725589.14 | 435923.85 | 513.50 |
| 3           | 2                      | 5/0     | 0.012   | 0.039   | 2.7  | 15  | 4725581.14 | 435923.71 | 513.50 |
| 4           | 2                      | 5/0     | 0.017   | 0.029   | 2.2  | 14  | 4725575.76 | 435916.80 | 513.50 |
| 5           | 2                      | 5/0     | 0.014   | 0.028   | 3.2  | 12  | 4725576.77 | 435907.17 | 513.50 |
| 6           | 2                      | 5/0     | 0.014   | 0.016   | 3.5  | 12  | 4725568.41 | 435909.09 | 515.35 |
| 7           | 2                      | 5/0     | 0.018   | 0.033   | 3    | 11  | 4725558.23 | 435897.48 | 521.01 |
| 8           | 2                      | 5/0     | 0.012   | 0.022   | 3.1  | 10  | 4725553.57 | 435895.79 | 522.77 |
| 9           | 2                      | 5/0     | 0.011   | 0.021   | 1.8  | 14  | 4725549.64 | 435894.87 | 524.23 |
| 10          | 2                      | 5/0     | 0.015   | 0.018   | 1.2  | 13  | 4725548.15 | 435894.13 | 524.58 |
| 11          | 2                      | 5/0     | 0.018   | 0.025   | 1.7  | 15  | 4725543.61 | 435892.51 | 524.57 |
| 12          | 2                      | 5/0     | 0.009   | 0.033   | 2.1  | 11  | 4725534.42 | 435897.01 | 520.70 |
| 13          | 2                      | 5/0     | 0.009   | 0.021   | 1.3  | 15  | 4725529.91 | 435897.19 | 518.07 |
| 14          | 2                      | 5/0     | 0.018   | 0.02    | 2.2  | 14  | 4725528.98 | 435897.16 | 517.88 |
| 15          | 2                      | 5/0     | 0.012   | 0.038   | 2.4  | 11  | 4725526.64 | 435896.60 | 516.36 |
| 16          | 2                      | 5/0     | 0.01    | 0.033   | 3.5  | 10  | 4725525.91 | 435896.39 | 516.15 |
| 17          | 2                      | 5/0     | 0.009   | 0.026   | 2.6  | 11  | 4725524.40 | 435897.07 | 514.72 |
| 18          | 2                      | 5/0     | 0.013   | 0.037   | 1.8  | 11  | 4725522.95 | 435896.48 | 514.43 |
| 19          | 2                      | 5/0     | 0.014   | 0.019   | 3.3  | 12  | 4725522.17 | 435895.89 | 513.09 |
| 20          | 2                      | 5/0     | 0.015   | 0.03    | 1.5  | 15  | 4725519.94 | 435892.78 | 511.96 |
| 21          | 2                      | 5/0     | 0.012   | 0.015   | 3.1  | 13  | 4725514.28 | 435889.83 | 508.97 |
| 22          | 2                      | 5/0     | 0.016   | 0.029   | 3.2  | 15  | 4725508.54 | 435887.22 | 509.12 |
| 23          | 2                      | 5/0     | 0.013   | 0.037   | 3.4  | 10  | 4725513.13 | 435896.49 | 509.10 |
| 24          | 2                      | 5/0     | 0.012   | 0.028   | 2.3  | 10  | 4725517.62 | 435902.43 | 512.16 |
| 25          | 2                      | 5/0     | 0.012   | 0.029   | 2.9  | 12  | 4725510.55 | 435903.80 | 509.30 |
| 26          | 2                      | 5/0     | 0.018   | 0.017   | 3.1  | 15  | 4725508.43 | 435907.73 | 509.55 |
| 27          | 2                      | 5/0     | 0.013   | 0.037   | 3.2  | 12  | 4725506.71 | 435908.24 | 509.63 |
| 28          | 2                      | 5/0     | 0.015   | 0.017   | 1.9  | 15  | 4725505.39 | 435908.58 | 509.54 |
| 29          | 2                      | 5/0     | 0.013   | 0.024   | 1.1  | 14  | 4725504.90 | 435909.13 | 510.37 |
| 30          | 2                      | 5/0     | 0.019   | 0.016   | 1.5  | 14  | 4725505.29 | 435907.77 | 509.22 |
| 31          | 2                      | 5/0     | 0.016   | 0.023   | 1.1  | 14  | 4725506.30 | 435909.63 | 510.07 |
| 32          | 2                      | 5/0     | 0.016   | 0.018   | 2.6  | 12  | 4725501.50 | 435908.49 | 509.79 |
| 33          | 2                      | 5/0     | 0.009   | 0.024   | 1.2  | 13  | 4725500.77 | 435907.23 | 509.72 |
| 34          | 2                      | 5/0     | 0.017   | 0.022   | 1.2  | 10  | 4725500.58 | 435907.18 | 509.42 |
| 35          | 2                      | 5/0     | 0.017   | 0.021   | 1.1  | 15  | 4725501.88 | 435906.78 | 508.22 |
| 36          | 2                      | 5/0     | 0.018   | 0.03    | 2.9  | 11  | 4725501.64 | 435911.50 | 510.36 |
| 37          | 2                      | 5/0     | 0.019   | 0.028   | 2.9  | 15  | 4725506.43 | 435916.63 | 512.87 |
| 38          | 2                      | 5/0     | 0.015   | 0.038   | 2.4  | 13  | 4725512.15 | 435914.13 | 512.60 |
| 39          | 2                      | 5/0     | 0.009   | 0.033   | 1.4  | 14  | 4725514.98 | 435913.08 | 513.92 |
| 40          | 2                      | 5/0     | 0.018   | 0.02    | 2.7  | 12  | 4725515.84 | 435913.56 | 514.01 |
| 41          | 2                      | 5/0     | 0.019   | 0.034   | 1.3  | 12  | 4725516.36 | 435913.68 | 514.61 |
| 42          | 2                      | 5/0     | 0.014   | 0.036   | 1.6  | 10  | 4725517.33 | 435913.98 | 514.78 |
| 43          | 2                      | 5/0     | 0.016   | 0.035   | 1.1  | 10  | 4725517.77 | 435914.18 | 515.35 |
| 44          | 2                      | 5/0     | 0.012   | 0.025   | 3.2  | 10  | 4725518.48 | 435914.52 | 515.56 |
| 45          | 2                      | 5/0     | 0.009   | 0.015   | 1.1  | 10  | 4725521.61 | 435914.06 | 517.24 |
| 46          | 2                      | 5/0     | 0.014   | 0.034   | 1.8  | 12  | 4725522.28 | 435914.50 | 517.37 |
| 47          | 2                      | 5/0     | 0.015   | 0.018   | 1.3  | 13  | 4725523.36 | 435914.56 | 517.98 |
| 48          | 2                      | 5/0     | 0.013   | 0.025   | 2.8  | 10  | 4725523.88 | 435914.83 | 518.07 |
| 49          | 2                      | 5/0     | 0.019   | 0.029   | 3.1  | 11  | 4725526.64 | 435916.46 | 519.94 |
| 50          | 2                      | 5/0     | 0.009   | 0.038   | 2.2  | 13  | 4725527.59 | 435916.56 | 520.30 |
| 51          | 2                      | 5/0     | 0.013   | 0.033   | 2.4  | 14  | 4725528.41 | 435916.70 | 520.89 |
| 52          | 2                      | 5/0     | 0.016   | 0.02    | 2.1  | 11  | 4725528.99 | 435916.77 | 521.10 |
| 53          | 2                      | 5/0     | 0.009   | 0.018   | 2    | 15  | 4725537.15 | 435910.62 | 524.47 |
| 54          | 2                      | 5/0     | 0.014   | 0.035   | 2.2  | 14  | 4725539.44 | 435910.60 | 524.70 |
| 55          | 2                      | 5/0     | 0.017   | 0.02    | 3.1  | 15  | 4725544.03 | 435910.63 | 524.22 |
| 56          | 2                      | 5/0     | 0.019   | 0.03    | 2    | 14  | 4725547.78 | 435911.73 | 522.79 |
| 57          | 2                      | 5/0     | 0.014   | 0.034   | 3.4  | 12  | 4725552.38 | 435913.53 | 521.00 |
| 58          | 2                      | 5/0     | 0.015   | 0.039   | 3.3  | 14  | 4725552.39 | 435913.52 | 521.01 |
| 59          | 2                      | 5/0     | 0.009   | 0.02    | 2.1  | 15  | 4725561.08 | 435928.75 | 515.35 |
| 60          | 2                      | 5/0     | 0.01    | 0.026   | 3.1  | 12  | 4725568.76 | 435934.71 | 515.35 |
| 61          | 2                      | 5/0     | 0.01    | 0.034   | 1.3  | 10  | 4725580.61 | 435934.06 | 515.35 |
| 62          | 2                      | 5/0     | 0.013   | 0.033   | 1.4  | 10  | 4725595.09 | 435937.56 | 515.35 |
| 63          | 2                      | 5/0     | 0.013   | 0.022   | 2.4  | 13  | 4725579.14 | 435949.37 | 520.94 |
| 64          | 2                      | 5/0     | 0.011   | 0.017   | 2.5  | 11  | 4725570.98 | 435949.60 | 520.96 |
| 65          | 2                      | 5/0     | 0.016   | 0.029   | 2.7  | 15  | 4725566.94 | 435950.34 | 520.95 |

| Номер точка | Измерена височина (м.) | Fix/Flt | H.Sigma | V.Sigma | PDOP | SVs | X          | Y         | H      |
|-------------|------------------------|---------|---------|---------|------|-----|------------|-----------|--------|
| 66          | 2                      | 5/0     | 0.01    | 0.021   | 1.6  | 13  | 4725567.64 | 435956.85 | 522.86 |
| 67          | 2                      | 5/0     | 0.015   | 0.016   | 1.3  | 10  | 4725568.06 | 435957.10 | 523.00 |
| 68          | 2                      | 5/0     | 0.01    | 0.036   | 2.8  | 12  | 4725559.33 | 435955.45 | 520.97 |
| 69          | 2                      | 5/0     | 0.014   | 0.017   | 2.6  | 10  | 4725558.70 | 435962.02 | 522.69 |
| 70          | 2                      | 5/0     | 0.01    | 0.025   | 2.1  | 12  | 4725551.69 | 435961.12 | 523.06 |
| 71          | 2                      | 5/0     | 0.017   | 0.022   | 2    | 15  | 4725546.98 | 435966.24 | 526.89 |
| 72          | 2                      | 5/0     | 0.013   | 0.039   | 1.7  | 15  | 4725544.16 | 435963.57 | 526.31 |
| 73          | 2                      | 5/0     | 0.019   | 0.027   | 1.9  | 12  | 4725540.82 | 435967.81 | 526.70 |
| 74          | 2                      | 5/0     | 0.017   | 0.015   | 2.3  | 13  | 4725533.39 | 435967.79 | 526.64 |
| 75          | 2                      | 5/0     | 0.011   | 0.021   | 3.3  | 15  | 4725530.02 | 435966.48 | 526.02 |
| 76          | 2                      | 5/0     | 0.015   | 0.031   | 1.2  | 11  | 4725523.47 | 435965.63 | 525.38 |
| 77          | 2                      | 5/0     | 0.013   | 0.023   | 3    | 11  | 4725514.08 | 435967.92 | 525.33 |
| 78          | 2                      | 5/0     | 0.011   | 0.036   | 2.9  | 13  | 4725504.27 | 435968.25 | 525.16 |
| 79          | 2                      | 5/0     | 0.017   | 0.033   | 2    | 15  | 4725506.22 | 435976.52 | 526.63 |
| 80          | 2                      | 5/0     | 0.013   | 0.024   | 2.5  | 13  | 4725506.89 | 435984.43 | 528.56 |
| 81          | 2                      | 5/0     | 0.019   | 0.028   | 2.9  | 14  | 4725517.47 | 435988.19 | 529.62 |
| 82          | 2                      | 5/0     | 0.012   | 0.023   | 3.3  | 12  | 4725526.91 | 435979.44 | 528.06 |
| PK556       | 2                      | 30/0    | 0.018   | 0.03    | 2.9  | 12  | 4725532.65 | 435990.96 | 531.80 |
| 83          | 2                      | 5/0     | 0.01    | 0.02    | 2.1  | 12  | 4725544.60 | 435974.32 | 528.24 |
| 84          | 2                      | 5/0     | 0.017   | 0.02    | 2.9  | 14  | 4725552.89 | 435970.66 | 527.06 |
| 85          | 2                      | 5/0     | 0.015   | 0.033   | 1.5  | 11  | 4725554.10 | 435968.31 | 526.84 |
| 86          | 2                      | 5/0     | 0.013   | 0.019   | 2.6  | 11  | 4725561.87 | 435971.54 | 527.26 |
| 87          | 2                      | 5/0     | 0.011   | 0.034   | 2.1  | 13  | 4725562.78 | 435968.97 | 526.74 |
| 88          | 2                      | 5/0     | 0.013   | 0.021   | 3.1  | 13  | 4725559.79 | 435974.72 | 528.48 |
| 89          | 2                      | 5/0     | 0.019   | 0.02    | 2.3  | 11  | 4725574.71 | 435968.84 | 527.10 |
| 90          | 2                      | 5/0     | 0.015   | 0.024   | 2.7  | 13  | 4725573.96 | 435965.63 | 527.14 |
| 91          | 2                      | 5/0     | 0.015   | 0.032   | 1.3  | 13  | 4725551.62 | 435953.20 | 521.01 |
| 92          | 2                      | 5/0     | 0.018   | 0.034   | 2.4  | 15  | 4725546.47 | 435948.26 | 521.05 |
| 93          | 2                      | 5/0     | 0.017   | 0.033   | 3.4  | 12  | 4725546.16 | 435940.54 | 521.00 |
| 94          | 2                      | 5/0     | 0.015   | 0.017   | 1.2  | 15  | 4725541.09 | 435936.99 | 522.77 |
| 95          | 2                      | 5/0     | 0.017   | 0.019   | 2.2  | 14  | 4725537.10 | 435936.19 | 524.48 |
| 96          | 2                      | 5/0     | 0.017   | 0.022   | 2.6  | 10  | 4725535.37 | 435935.41 | 524.74 |
| 97          | 2                      | 5/0     | 0.012   | 0.024   | 2.9  | 10  | 4725530.13 | 435933.63 | 524.46 |
| 98          | 2                      | 5/0     | 0.011   | 0.035   | 3.2  | 10  | 4725525.12 | 435934.82 | 522.05 |
| 99          | 2                      | 5/0     | 0.014   | 0.032   | 3.1  | 12  | 4725523.96 | 435933.73 | 521.68 |
| 100         | 2                      | 5/0     | 0.017   | 0.032   | 1.3  | 13  | 4725520.23 | 435933.86 | 519.58 |
| 101         | 2                      | 5/0     | 0.014   | 0.027   | 2.3  | 12  | 4725512.70 | 435933.13 | 516.73 |
| 102         | 2                      | 5/0     | 0.013   | 0.019   | 1.2  | 12  | 4725509.36 | 435922.51 | 514.26 |
| 103         | 2                      | 5/0     | 0.01    | 0.029   | 3    | 12  | 4725500.25 | 435919.15 | 513.20 |
| 104         | 2                      | 5/0     | 0.017   | 0.016   | 1.5  | 10  | 4725497.23 | 435923.63 | 514.06 |
| 105         | 2                      | 5/0     | 0.017   | 0.038   | 3.3  | 11  | 4725496.17 | 435935.25 | 517.00 |
| 106         | 2                      | 5/0     | 0.017   | 0.028   | 2.5  | 10  | 4725504.20 | 435955.88 | 522.29 |
| 107         | 2                      | 5/0     | 0.017   | 0.031   | 1.3  | 15  | 4725504.69 | 435958.96 | 522.56 |
| 108         | 2                      | 5/0     | 0.014   | 0.015   | 1.6  | 14  | 4725516.33 | 435951.04 | 521.25 |
| 109         | 2                      | 5/0     | 0.013   | 0.016   | 2.4  | 11  | 4725518.27 | 435950.26 | 521.95 |
| 110         | 2                      | 5/0     | 0.016   | 0.028   | 3.2  | 12  | 4725521.84 | 435947.96 | 522.35 |
| 111         | 2                      | 5/0     | 0.018   | 0.024   | 2.3  | 11  | 4725525.97 | 435953.82 | 525.02 |
| 112         | 2                      | 5/0     | 0.017   | 0.025   | 1.7  | 13  | 4725530.05 | 435954.10 | 525.28 |
| 113         | 2                      | 5/0     | 0.015   | 0.018   | 1.9  | 10  | 4725532.47 | 435958.64 | 524.39 |
| 114         | 2                      | 5/0     | 0.009   | 0.026   | 1.6  | 13  | 4725536.30 | 435959.19 | 523.68 |
| 115         | 2                      | 5/0     | 0.015   | 0.032   | 3.5  | 12  | 4725541.49 | 435957.01 | 523.10 |
| 116         | 2                      | 5/0     | 0.01    | 0.03    | 1.1  | 14  | 4725537.84 | 435953.71 | 523.01 |
| PK555       | 2                      | 30/0    | 0.011   | 0.028   | 1.3  | 11  | 4725488.77 | 435985.79 | 527.71 |
| 117         | 2                      | 5/0     | 0.012   | 0.018   | 1.1  | 10  | 4725526.33 | 435884.37 | 514.17 |
| 118         | 2                      | 5/0     | 0.009   | 0.031   | 1.3  | 15  | 4725524.08 | 435883.37 | 513.21 |
| 119         | 2                      | 5/0     | 0.013   | 0.032   | 3.3  | 11  | 4725520.92 | 435870.23 | 512.25 |
| 120         | 2                      | 5/0     | 0.011   | 0.026   | 2.7  | 13  | 4725526.60 | 435865.56 | 512.84 |
| 121         | 2                      | 5/0     | 0.009   | 0.038   | 1.9  | 14  | 4725528.89 | 435865.63 | 513.53 |
| 122         | 2                      | 5/0     | 0.019   | 0.019   | 2.6  | 13  | 4725536.90 | 435866.59 | 517.63 |
| 123         | 2                      | 5/0     | 0.013   | 0.017   | 2.3  | 10  | 4725538.95 | 435866.82 | 518.23 |
| 124         | 2                      | 5/0     | 0.012   | 0.019   | 2.5  | 10  | 4725541.26 | 435867.65 | 519.97 |
| 125         | 2                      | 5/0     | 0.011   | 0.015   | 1.1  | 10  | 4725542.00 | 435867.92 | 520.01 |
| 126         | 2                      | 5/0     | 0.013   | 0.034   | 1.2  | 13  | 4725543.66 | 435868.09 | 521.03 |
| 127         | 2                      | 5/0     | 0.01    | 0.032   | 2.6  | 13  | 4725544.52 | 435868.47 | 521.23 |
| 128         | 2                      | 5/0     | 0.019   | 0.034   | 2.7  | 13  | 4725549.97 | 435868.35 | 524.33 |
| 129         | 2                      | 5/0     | 0.014   | 0.028   | 2.4  | 14  | 4725551.85 | 435868.45 | 524.60 |
| 130         | 2                      | 5/0     | 0.009   | 0.036   | 2.4  | 14  | 4725554.55 | 435869.27 | 524.61 |
| 131         | 2                      | 5/0     | 0.015   | 0.039   | 1.3  | 13  | 4725556.72 | 435869.65 | 524.35 |
| 132         | 2                      | 5/0     | 0.011   | 0.02    | 2.3  | 12  | 4725559.83 | 435869.67 | 523.13 |
| 133         | 2                      | 5/0     | 0.01    | 0.025   | 2.6  | 13  | 4725566.87 | 435869.96 | 521.02 |
| 134         | 2                      | 5/0     | 0.018   | 0.036   | 1.3  | 15  | 4725577.40 | 435882.27 | 515.35 |
| 135         | 2                      | 5/0     | 0.011   | 0.031   | 1.3  | 12  | 4725583.08 | 435893.52 | 513.50 |

| Номер точка | Измерена височина (м.) | Fix/Flt | H.Sigma | V.Sigma | PDOP | SVs | X          | Y         | H      |
|-------------|------------------------|---------|---------|---------|------|-----|------------|-----------|--------|
| 136         | 2                      | 5/0     | 0.018   | 0.016   | 3.5  | 12  | 4725589.77 | 435887.02 | 513.50 |
| 137         | 2                      | 5/0     | 0.011   | 0.039   | 1.2  | 13  | 4725600.32 | 435885.03 | 513.50 |
| 138         | 2                      | 5/0     | 0.016   | 0.015   | 2.3  | 14  | 4725605.89 | 435890.42 | 513.50 |
| 139         | 2                      | 5/0     | 0.013   | 0.025   | 2.9  | 11  | 4725607.66 | 435900.55 | 513.50 |
| 140         | 2                      | 5/0     | 0.014   | 0.021   | 1.5  | 12  | 4725602.33 | 435911.46 | 513.50 |
| 141         | 2                      | 5/0     | 0.017   | 0.019   | 1.1  | 11  | 4725626.20 | 435913.88 | 515.35 |
| 142         | 2                      | 5/0     | 0.018   | 0.015   | 2.2  | 14  | 4725627.25 | 435865.56 | 515.35 |
| 143         | 2                      | 5/0     | 0.011   | 0.029   | 2.1  | 10  | 4725616.01 | 435842.19 | 515.35 |
| 144         | 2                      | 5/0     | 0.014   | 0.024   | 1.9  | 15  | 4725601.51 | 435835.99 | 515.35 |
| 145         | 2                      | 5/0     | 0.01    | 0.023   | 1.7  | 15  | 4725586.54 | 435850.11 | 515.35 |
| 146         | 2                      | 5/0     | 0.009   | 0.03    | 2.7  | 15  | 4725572.04 | 435848.48 | 521.00 |
| 147         | 2                      | 5/0     | 0.017   | 0.026   | 1.2  | 15  | 4725567.14 | 435847.35 | 522.77 |
| 148         | 2                      | 5/0     | 0.019   | 0.018   | 2.9  | 14  | 4725563.61 | 435846.76 | 524.06 |
| 149         | 2                      | 5/0     | 0.009   | 0.02    | 2.5  | 12  | 4725561.40 | 435845.95 | 524.50 |
| 150         | 2                      | 5/0     | 0.013   | 0.024   | 1.1  | 11  | 4725558.14 | 435844.79 | 524.46 |
| 151         | 2                      | 5/0     | 0.013   | 0.017   | 2.4  | 14  | 4725557.16 | 435844.35 | 524.08 |
| 152         | 2                      | 5/0     | 0.018   | 0.035   | 1.4  | 12  | 4725550.15 | 435848.72 | 520.76 |
| 153         | 2                      | 5/0     | 0.017   | 0.026   | 2.7  | 10  | 4725549.18 | 435847.54 | 520.64 |
| 154         | 2                      | 5/0     | 0.009   | 0.029   | 1.7  | 11  | 4725546.92 | 435846.47 | 519.09 |
| 155         | 2                      | 5/0     | 0.013   | 0.019   | 2.4  | 15  | 4725543.73 | 435843.64 | 517.23 |
| 156         | 2                      | 5/0     | 0.012   | 0.015   | 2.1  | 15  | 4725542.82 | 435843.14 | 517.04 |
| 157         | 2                      | 5/0     | 0.014   | 0.02    | 1.4  | 13  | 4725537.28 | 435842.11 | 513.99 |
| 158         | 2                      | 5/0     | 0.019   | 0.022   | 1.5  | 14  | 4725534.73 | 435841.13 | 513.23 |
| 159         | 2                      | 5/0     | 0.011   | 0.016   | 1.5  | 10  | 4725528.45 | 435837.41 | 512.85 |
| 160         | 2                      | 5/0     | 0.011   | 0.036   | 2.5  | 14  | 4725534.11 | 435814.57 | 513.81 |
| 161         | 2                      | 5/0     | 0.018   | 0.017   | 1.9  | 12  | 4725543.95 | 435816.71 | 514.45 |
| 162         | 2                      | 5/0     | 0.014   | 0.016   | 2.2  | 14  | 4725550.86 | 435816.94 | 517.51 |
| 163         | 2                      | 5/0     | 0.014   | 0.032   | 1.3  | 11  | 4725551.46 | 435817.20 | 517.65 |
| 164         | 2                      | 5/0     | 0.016   | 0.022   | 1.1  | 10  | 4725553.25 | 435817.36 | 518.50 |
| 165         | 2                      | 5/0     | 0.019   | 0.033   | 1.7  | 11  | 4725555.76 | 435817.23 | 519.90 |
| 166         | 2                      | 5/0     | 0.014   | 0.035   | 2.6  | 15  | 4725556.56 | 435817.04 | 520.25 |
| 167         | 2                      | 5/0     | 0.019   | 0.036   | 2.4  | 14  | 4725556.64 | 435817.52 | 520.17 |
| 168         | 2                      | 5/0     | 0.016   | 0.035   | 3.1  | 13  | 4725563.41 | 435820.00 | 524.00 |
| 169         | 2                      | 5/0     | 0.01    | 0.033   | 1.8  | 10  | 4725564.64 | 435819.89 | 524.44 |
| 170         | 2                      | 5/0     | 0.013   | 0.02    | 3    | 14  | 4725568.23 | 435820.48 | 524.62 |
| 171         | 2                      | 5/0     | 0.014   | 0.036   | 3.2  | 11  | 4725570.76 | 435821.22 | 523.90 |
| 172         | 2                      | 5/0     | 0.009   | 0.033   | 3.1  | 12  | 4725575.86 | 435822.25 | 522.27 |
| 173         | 2                      | 5/0     | 0.01    | 0.033   | 1.9  | 10  | 4725579.14 | 435822.94 | 521.00 |
| 174         | 2                      | 5/0     | 0.011   | 0.027   | 3    | 10  | 4725583.64 | 435806.72 | 521.01 |
| 175         | 2                      | 5/0     | 0.017   | 0.035   | 2.1  | 12  | 4725583.00 | 435803.90 | 521.02 |
| 176         | 2                      | 5/0     | 0.013   | 0.021   | 1.1  | 11  | 4725580.33 | 435803.39 | 522.02 |
| 177         | 2                      | 5/0     | 0.011   | 0.03    | 2.5  | 14  | 4725575.40 | 435804.77 | 523.54 |
| 178         | 2                      | 5/0     | 0.015   | 0.027   | 1.4  | 11  | 4725574.96 | 435803.34 | 523.05 |
| 179         | 2                      | 5/0     | 0.011   | 0.032   | 3.5  | 13  | 4725571.55 | 435804.50 | 524.36 |
| 180         | 2                      | 5/0     | 0.019   | 0.023   | 2.6  | 10  | 4725567.64 | 435802.65 | 524.06 |
| 181         | 2                      | 5/0     | 0.013   | 0.039   | 2.8  | 11  | 4725563.71 | 435792.22 | 520.33 |
| 182         | 2                      | 5/0     | 0.01    | 0.022   | 1.6  | 11  | 4725562.87 | 435791.65 | 520.01 |
| 183         | 2                      | 5/0     | 0.009   | 0.036   | 2    | 14  | 4725559.63 | 435790.66 | 518.02 |
| 184         | 2                      | 5/0     | 0.012   | 0.021   | 1.7  | 13  | 4725555.29 | 435788.81 | 516.25 |
| 185         | 2                      | 5/0     | 0.017   | 0.03    | 2.7  | 11  | 4725547.03 | 435783.94 | 515.65 |
| 186         | 2                      | 5/0     | 0.017   | 0.015   | 1.5  | 15  | 4725556.49 | 435771.26 | 516.74 |
| 187         | 2                      | 5/0     | 0.015   | 0.026   | 1.3  | 13  | 4725563.17 | 435773.51 | 517.58 |
| 188         | 2                      | 5/0     | 0.014   | 0.016   | 2.8  | 10  | 4725564.86 | 435774.17 | 518.13 |
| 189         | 2                      | 5/0     | 0.016   | 0.032   | 2.1  | 12  | 4725565.33 | 435774.50 | 518.43 |
| 190         | 2                      | 5/0     | 0.013   | 0.018   | 2.6  | 11  | 4725565.46 | 435774.54 | 518.43 |
| 191         | 2                      | 5/0     | 0.018   | 0.035   | 1.6  | 14  | 4725568.46 | 435774.98 | 520.23 |
| 192         | 2                      | 5/0     | 0.016   | 0.015   | 2.4  | 13  | 4725569.31 | 435775.18 | 520.39 |
| 193         | 2                      | 5/0     | 0.013   | 0.017   | 1.9  | 15  | 4725570.99 | 435775.98 | 521.51 |
| 194         | 2                      | 5/0     | 0.019   | 0.032   | 1.8  | 10  | 4725571.60 | 435776.22 | 521.71 |
| 195         | 2                      | 5/0     | 0.01    | 0.029   | 1.8  | 11  | 4725576.31 | 435775.79 | 523.94 |
| 196         | 2                      | 5/0     | 0.012   | 0.036   | 1.2  | 11  | 4725579.24 | 435777.61 | 524.04 |
| 197         | 2                      | 5/0     | 0.011   | 0.019   | 2.9  | 13  | 4725580.36 | 435777.88 | 523.83 |
| 198         | 2                      | 5/0     | 0.018   | 0.027   | 3.2  | 11  | 4725582.05 | 435778.93 | 522.87 |
| 199         | 2                      | 5/0     | 0.014   | 0.029   | 1.9  | 10  | 4725585.10 | 435779.53 | 522.18 |
| 200         | 2                      | 5/0     | 0.013   | 0.021   | 2.7  | 12  | 4725589.30 | 435782.08 | 520.97 |
| 201         | 2                      | 5/0     | 0.014   | 0.018   | 2.5  | 13  | 4725586.13 | 435792.62 | 520.97 |
| 202         | 2                      | 5/0     | 0.016   | 0.022   | 3.5  | 15  | 4725582.09 | 435791.42 | 522.12 |
| 203         | 2                      | 5/0     | 0.015   | 0.021   | 3    | 15  | 4725577.62 | 435790.99 | 522.94 |
| 204         | 2                      | 5/0     | 0.012   | 0.039   | 3.4  | 14  | 4725574.68 | 435790.28 | 524.25 |
| 205         | 2                      | 5/0     | 0.017   | 0.022   | 2.5  | 14  | 4725572.18 | 435789.28 | 524.01 |
| 206         | 2                      | 5/0     | 0.019   | 0.018   | 2.2  | 15  | 4725571.16 | 435789.21 | 523.60 |
| 207         | 2                      | 5/0     | 0.01    | 0.027   | 2.9  | 15  | 4725580.33 | 435763.63 | 524.07 |

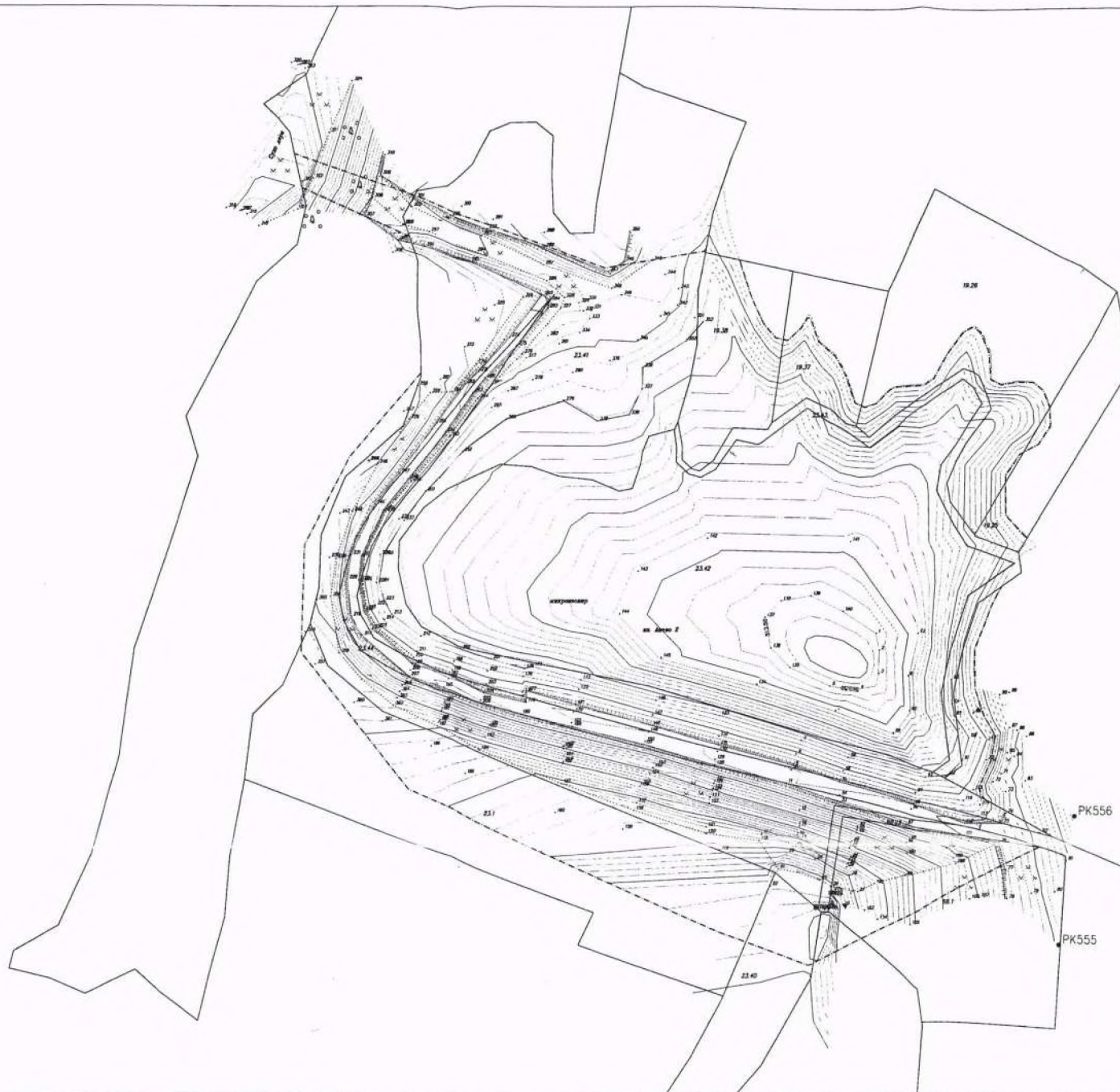
| Номер точка | Измерена височина (м.) | Fix/Fit | H.Sigma | V.Sigma | PDOP | SVs | X          | Y         | H      |
|-------------|------------------------|---------|---------|---------|------|-----|------------|-----------|--------|
| 208         | 2                      | 5/0     | 0.015   | 0.031   | 3.1  | 14  | 4725582.37 | 435764.04 | 524.28 |
| 209         | 2                      | 5/0     | 0.016   | 0.035   | 2.7  | 13  | 4725584.35 | 435764.75 | 524.13 |
| 210         | 2                      | 5/0     | 0.018   | 0.024   | 2    | 12  | 4725586.65 | 435765.10 | 523.13 |
| 211         | 2                      | 5/0     | 0.014   | 0.036   | 2.6  | 12  | 4725588.68 | 435766.28 | 522.43 |
| 212         | 2                      | 5/0     | 0.018   | 0.019   | 1.3  | 13  | 4725593.95 | 435767.56 | 521.00 |
| 213         | 2                      | 5/0     | 0.018   | 0.021   | 3.3  | 15  | 4725601.33 | 435757.78 | 520.98 |
| 214         | 2                      | 5/0     | 0.009   | 0.019   | 1.6  | 14  | 4725599.55 | 435755.20 | 521.93 |
| 215         | 2                      | 5/0     | 0.018   | 0.034   | 2.3  | 15  | 4725596.87 | 435752.86 | 522.81 |
| 216         | 2                      | 5/0     | 0.019   | 0.029   | 1.1  | 14  | 4725596.47 | 435751.36 | 523.97 |
| 217         | 2                      | 5/0     | 0.013   | 0.025   | 3.5  | 11  | 4725594.12 | 435747.68 | 524.23 |
| 218         | 2                      | 5/0     | 0.01    | 0.019   | 1.2  | 14  | 4725600.68 | 435744.12 | 524.16 |
| 219         | 2                      | 5/0     | 0.014   | 0.02    | 3.4  | 10  | 4725600.70 | 435744.15 | 524.16 |
| 220         | 2                      | 5/0     | 0.011   | 0.016   | 2.4  | 15  | 4725602.53 | 435748.21 | 524.08 |
| 221         | 2                      | 5/0     | 0.017   | 0.037   | 2.4  | 10  | 4725602.98 | 435749.10 | 522.85 |
| 222         | 2                      | 5/0     | 0.015   | 0.032   | 2.6  | 14  | 4725604.49 | 435752.13 | 521.93 |
| 223         | 2                      | 5/0     | 0.017   | 0.025   | 3.1  | 13  | 4725606.06 | 435755.07 | 521.02 |
| 224         | 2                      | 5/0     | 0.018   | 0.031   | 1.2  | 12  | 4725612.25 | 435753.36 | 520.97 |
| 225         | 2                      | 5/0     | 0.012   | 0.029   | 2.7  | 14  | 4725612.20 | 435752.47 | 521.54 |
| 226         | 2                      | 5/0     | 0.011   | 0.019   | 1.6  | 10  | 4725612.64 | 435747.73 | 522.69 |
| 227         | 2                      | 5/0     | 0.012   | 0.023   | 1.1  | 10  | 4725612.86 | 435746.57 | 523.94 |
| 228         | 2                      | 5/0     | 0.014   | 0.022   | 1.5  | 14  | 4725613.22 | 435742.63 | 523.88 |
| 229         | 2                      | 5/0     | 0.009   | 0.028   | 2.4  | 11  | 4725620.23 | 435738.75 | 521.32 |
| 230         | 2                      | 5/0     | 0.01    | 0.03    | 2.7  | 15  | 4725620.60 | 435736.49 | 520.98 |
| 231         | 2                      | 5/0     | 0.017   | 0.033   | 2.6  | 14  | 4725621.52 | 435743.91 | 523.90 |
| 232         | 2                      | 5/0     | 0.016   | 0.024   | 2.5  | 10  | 4725621.14 | 435747.29 | 523.96 |
| 233         | 2                      | 5/0     | 0.013   | 0.028   | 1.8  | 10  | 4725621.19 | 435748.18 | 523.07 |
| 234         | 2                      | 5/0     | 0.014   | 0.039   | 1.1  | 10  | 4725621.58 | 435753.65 | 521.63 |
| 235         | 2                      | 5/0     | 0.011   | 0.035   | 2.5  | 15  | 4725621.38 | 435754.76 | 520.92 |
| 236         | 2                      | 5/0     | 0.016   | 0.022   | 1.9  | 12  | 4725633.77 | 435759.98 | 521.55 |
| 237         | 2                      | 5/0     | 0.01    | 0.038   | 2.8  | 10  | 4725633.30 | 435761.67 | 521.00 |
| 238         | 2                      | 5/0     | 0.018   | 0.032   | 2    | 15  | 4725636.03 | 435755.43 | 522.81 |
| 239         | 2                      | 5/0     | 0.01    | 0.032   | 3.2  | 10  | 4725636.61 | 435754.69 | 524.12 |
| 240         | 2                      | 5/0     | 0.015   | 0.016   | 2.5  | 12  | 4725638.61 | 435751.81 | 523.86 |
| 241         | 2                      | 5/0     | 0.014   | 0.036   | 2.7  | 12  | 4725636.28 | 435744.29 | 522.16 |
| 242         | 2                      | 5/0     | 0.009   | 0.029   | 2.9  | 14  | 4725636.04 | 435744.22 | 522.16 |
| 243         | 2                      | 5/0     | 0.019   | 0.03    | 1.3  | 13  | 4725635.45 | 435739.95 | 521.54 |
| 244         | 2                      | 5/0     | 0.01    | 0.026   | 1.4  | 13  | 4725653.40 | 435749.47 | 519.39 |
| 245         | 2                      | 5/0     | 0.013   | 0.018   | 2.1  | 10  | 4725653.39 | 435749.74 | 519.34 |
| 246         | 2                      | 5/0     | 0.012   | 0.017   | 3    | 12  | 4725652.34 | 435752.66 | 520.05 |
| 247         | 2                      | 5/0     | 0.016   | 0.021   | 1.7  | 13  | 4725649.20 | 435760.01 | 523.84 |
| 248         | 2                      | 5/0     | 0.012   | 0.035   | 1.8  | 14  | 4725647.29 | 435763.00 | 524.09 |
| 249         | 2                      | 5/0     | 0.018   | 0.039   | 3.4  | 10  | 4725647.22 | 435762.97 | 524.10 |
| 250         | 2                      | 5/0     | 0.019   | 0.018   | 2.5  | 11  | 4725646.34 | 435764.01 | 522.75 |
| 251         | 2                      | 5/0     | 0.019   | 0.03    | 3.4  | 14  | 4725643.02 | 435768.91 | 521.05 |
| 252         | 2                      | 5/0     | 0.017   | 0.031   | 2    | 14  | 4725656.64 | 435782.25 | 520.98 |
| 253         | 2                      | 5/0     | 0.009   | 0.035   | 1.9  | 15  | 4725661.92 | 435777.52 | 522.75 |
| 254         | 2                      | 5/0     | 0.015   | 0.031   | 2.4  | 10  | 4725663.47 | 435775.95 | 524.26 |
| 255         | 2                      | 5/0     | 0.014   | 0.036   | 2    | 14  | 4725666.35 | 435772.68 | 524.14 |
| 256         | 2                      | 5/0     | 0.018   | 0.026   | 2.7  | 13  | 4725667.65 | 435763.16 | 519.68 |
| 257         | 2                      | 5/0     | 0.015   | 0.032   | 3.1  | 11  | 4725670.23 | 435761.37 | 519.04 |
| 258         | 2                      | 5/0     | 0.011   | 0.03    | 2.1  | 10  | 4725679.07 | 435765.96 | 519.85 |
| 259         | 2                      | 5/0     | 0.015   | 0.032   | 1.5  | 11  | 4725676.64 | 435770.31 | 520.66 |
| 260         | 2                      | 5/0     | 0.015   | 0.029   | 3.4  | 11  | 4725681.38 | 435773.82 | 522.17 |
| 261         | 2                      | 5/0     | 0.015   | 0.018   | 1.4  | 15  | 4725677.19 | 435778.26 | 523.16 |
| 262         | 2                      | 5/0     | 0.01    | 0.015   | 2.9  | 12  | 4725679.79 | 435783.14 | 524.42 |
| 263         | 2                      | 5/0     | 0.012   | 0.017   | 1.6  | 10  | 4725676.83 | 435785.92 | 524.70 |
| 264         | 2                      | 5/0     | 0.016   | 0.015   | 1.3  | 13  | 4725674.83 | 435787.71 | 522.80 |
| 265         | 2                      | 5/0     | 0.011   | 0.026   | 3.5  | 11  | 4725671.66 | 435792.21 | 521.61 |
| 266         | 2                      | 5/0     | 0.019   | 0.031   | 3.5  | 15  | 4725667.58 | 435797.25 | 520.98 |
| 267         | 2                      | 5/0     | 0.011   | 0.016   | 1.3  | 15  | 4725677.23 | 435797.87 | 521.86 |
| 268         | 2                      | 5/0     | 0.016   | 0.026   | 3    | 15  | 4725679.49 | 435792.34 | 522.79 |
| 269         | 2                      | 5/0     | 0.011   | 0.015   | 2    | 12  | 4725681.67 | 435789.95 | 524.76 |
| 270         | 2                      | 5/0     | 0.009   | 0.02    | 2.8  | 14  | 4725681.69 | 435789.93 | 524.76 |
| 271         | 2                      | 5/0     | 0.012   | 0.016   | 1.7  | 11  | 4725683.82 | 435787.86 | 524.68 |
| 272         | 2                      | 5/0     | 0.018   | 0.02    | 3.2  | 11  | 4725686.57 | 435786.93 | 523.23 |
| 273         | 2                      | 5/0     | 0.019   | 0.028   | 2.1  | 12  | 4725692.40 | 435782.74 | 523.03 |
| 274         | 2                      | 5/0     | 0.019   | 0.022   | 2.9  | 13  | 4725695.49 | 435798.30 | 524.89 |
| 275         | 2                      | 5/0     | 0.013   | 0.031   | 1.7  | 14  | 4725692.60 | 435800.55 | 524.94 |
| 276         | 2                      | 5/0     | 0.009   | 0.017   | 1.3  | 13  | 4725689.91 | 435802.53 | 523.71 |
| 277         | 2                      | 5/0     | 0.01    | 0.015   | 1.6  | 10  | 4725688.47 | 435803.79 | 523.02 |
| 278         | 2                      | 5/0     | 0.016   | 0.015   | 3    | 11  | 4725681.08 | 435806.17 | 521.87 |
| 279         | 2                      | 5/0     | 0.01    | 0.029   | 1.1  | 12  | 4725673.86 | 435816.76 | 520.97 |

| Номер точка | Измерена височина (м.) | Fix/Flt | H.Sigma | V.Sigma | PDOP | SVs | X          | Y         | H      |
|-------------|------------------------|---------|---------|---------|------|-----|------------|-----------|--------|
| 280         | 2                      | 5/0     | 0.017   | 0.016   | 2.4  | 11  | 4725683.49 | 435819.59 | 521.70 |
| 281         | 2                      | 5/0     | 0.009   | 0.032   | 2.2  | 12  | 4725693.27 | 435814.95 | 522.76 |
| 282         | 2                      | 5/0     | 0.012   | 0.039   | 2.1  | 12  | 4725695.99 | 435811.26 | 523.52 |
| 283         | 2                      | 5/0     | 0.014   | 0.024   | 1.7  | 11  | 4725705.39 | 435811.01 | 525.02 |
| 284         | 2                      | 5/0     | 0.014   | 0.039   | 1.2  | 13  | 4725707.86 | 435811.70 | 524.93 |
| 285         | 2                      | 5/0     | 0.016   | 0.036   | 2.8  | 11  | 4725709.77 | 435809.25 | 525.06 |
| 286         | 2                      | 5/0     | 0.009   | 0.036   | 2.6  | 10  | 4725714.71 | 435810.50 | 523.12 |
| 287         | 2                      | 5/0     | 0.016   | 0.036   | 1.5  | 15  | 4725720.09 | 435809.45 | 522.94 |
| 288         | 2                      | 5/0     | 0.012   | 0.028   | 2.1  | 10  | 4725726.05 | 435809.66 | 525.29 |
| 289         | 2                      | 5/0     | 0.015   | 0.026   | 2.5  | 13  | 4725730.99 | 435809.71 | 525.58 |
| 290         | 2                      | 5/0     | 0.019   | 0.015   | 3.5  | 14  | 4725731.02 | 435809.73 | 525.59 |
| 291         | 2                      | 5/0     | 0.015   | 0.017   | 1.7  | 10  | 4725735.46 | 435792.31 | 524.68 |
| 292         | 2                      | 5/0     | 0.011   | 0.029   | 1.9  | 12  | 4725732.33 | 435790.19 | 524.36 |
| 293         | 2                      | 5/0     | 0.019   | 0.025   | 1.1  | 15  | 4725730.16 | 435788.45 | 522.52 |
| 294         | 2                      | 5/0     | 0.016   | 0.039   | 2.7  | 13  | 4725724.63 | 435786.39 | 522.40 |
| 295         | 2                      | 5/0     | 0.017   | 0.018   | 1.1  | 10  | 4725721.45 | 435784.41 | 524.11 |
| 296         | 2                      | 5/0     | 0.009   | 0.019   | 1.8  | 10  | 4725726.38 | 435767.95 | 524.24 |
| 297         | 2                      | 5/0     | 0.009   | 0.028   | 1.4  | 14  | 4725731.36 | 435769.55 | 522.07 |
| 298         | 2                      | 5/0     | 0.017   | 0.034   | 2    | 15  | 4725735.33 | 435773.31 | 522.00 |
| 299         | 2                      | 5/0     | 0.01    | 0.03    | 2.2  | 13  | 4725737.22 | 435777.26 | 523.94 |
| 300         | 2                      | 5/0     | 0.016   | 0.02    | 3.2  | 11  | 4725740.44 | 435781.27 | 524.28 |
| 301         | 2                      | 5/0     | 0.011   | 0.03    | 1.4  | 13  | 4725742.73 | 435764.65 | 522.71 |
| 302         | 2                      | 5/0     | 0.011   | 0.026   | 3.2  | 14  | 4725739.68 | 435763.54 | 521.44 |
| 303         | 2                      | 5/0     | 0.012   | 0.017   | 2    | 13  | 4725733.77 | 435760.96 | 521.33 |
| 304         | 2                      | 5/0     | 0.015   | 0.019   | 2.7  | 13  | 4725733.61 | 435760.52 | 521.41 |
| 305         | 2                      | 5/0     | 0.011   | 0.038   | 1.3  | 15  | 4725728.30 | 435758.91 | 522.46 |
| 306         | 2                      | 5/0     | 0.013   | 0.018   | 3.4  | 15  | 4725724.24 | 435757.41 | 521.54 |
| 307         | 2                      | 5/0     | 0.015   | 0.034   | 1.6  | 14  | 4725736.35 | 435747.73 | 520.86 |
| 308         | 2                      | 5/0     | 0.01    | 0.022   | 2.3  | 11  | 4725742.67 | 435750.35 | 520.16 |
| 309         | 2                      | 5/0     | 0.014   | 0.037   | 1.7  | 13  | 4725750.50 | 435753.00 | 520.45 |
| 310         | 2                      | 5/0     | 0.01    | 0.026   | 2.8  | 10  | 4725757.11 | 435754.52 | 520.43 |
| 311         | 2                      | 5/0     | 0.017   | 0.037   | 2.1  | 10  | 4725764.75 | 435735.44 | 510.84 |
| 312         | 2                      | 5/0     | 0.016   | 0.032   | 2.6  | 12  | 4725749.23 | 435730.09 | 510.67 |
| 313         | 2                      | 5/0     | 0.012   | 0.022   | 1.1  | 10  | 4725748.25 | 435726.46 | 507.65 |
| 314         | 2                      | 5/0     | 0.01    | 0.017   | 2.9  | 12  | 4725738.68 | 435724.95 | 510.87 |
| 315         | 2                      | 5/0     | 0.017   | 0.027   | 2.7  | 15  | 4725733.00 | 435711.71 | 508.76 |
| 316         | 2                      | 5/0     | 0.01    | 0.025   | 2    | 13  | 4725736.97 | 435707.77 | 506.60 |
| 317         | 2                      | 5/0     | 0.018   | 0.036   | 2.6  | 14  | 4725738.22 | 435706.07 | 506.77 |
| 318         | 2                      | 5/0     | 0.011   | 0.021   | 1.6  | 14  | 4725738.06 | 435705.32 | 507.08 |
| 319         | 2                      | 5/0     | 0.01    | 0.029   | 2.6  | 13  | 4725739.07 | 435700.77 | 507.97 |
| 320         | 2                      | 5/0     | 0.016   | 0.029   | 3.1  | 13  | 4725788.47 | 435722.36 | 510.58 |
| 321         | 2                      | 5/0     | 0.015   | 0.022   | 3.3  | 14  | 4725787.64 | 435724.64 | 510.58 |
| 322         | 2                      | 5/0     | 0.011   | 0.024   | 2    | 11  | 4725787.79 | 435725.39 | 510.27 |
| 323         | 2                      | 5/0     | 0.01    | 0.022   | 2.9  | 12  | 4725786.55 | 435727.10 | 510.10 |
| 324         | 2                      | 5/0     | 0.015   | 0.037   | 3.5  | 11  | 4725782.16 | 435743.12 | 512.15 |
| 325         | 2                      | 5/0     | 0.014   | 0.025   | 2.6  | 14  | 4725706.44 | 435793.00 | 523.29 |
| 326         | 2                      | 5/0     | 0.016   | 0.039   | 1.6  | 12  | 4725709.04 | 435802.55 | 523.88 |
| 327         | 2                      | 5/0     | 0.019   | 0.034   | 1.2  | 14  | 4725705.36 | 435815.44 | 524.23 |
| 328         | 2                      | 5/0     | 0.009   | 0.037   | 2.1  | 11  | 4725708.94 | 435816.55 | 524.16 |
| 329         | 2                      | 5/0     | 0.019   | 0.017   | 2.2  | 15  | 4725707.14 | 435821.56 | 524.00 |
| 330         | 2                      | 5/0     | 0.019   | 0.031   | 1.8  | 10  | 4725708.09 | 435823.93 | 523.00 |
| 331         | 2                      | 5/0     | 0.018   | 0.039   | 2.2  | 12  | 4725705.04 | 435825.84 | 522.97 |
| 332         | 2                      | 5/0     | 0.011   | 0.03    | 1.9  | 12  | 4725704.38 | 435823.03 | 523.97 |
| 333         | 2                      | 5/0     | 0.012   | 0.035   | 2.9  | 14  | 4725701.74 | 435825.22 | 522.93 |
| 334         | 2                      | 5/0     | 0.014   | 0.026   | 1.1  | 13  | 4725697.09 | 435821.92 | 522.94 |
| 335         | 2                      | 5/0     | 0.018   | 0.026   | 1.3  | 14  | 4725687.54 | 435832.09 | 522.07 |
| 336         | 2                      | 5/0     | 0.015   | 0.022   | 2.4  | 11  | 4725685.30 | 435843.32 | 520.97 |
| 337         | 2                      | 5/0     | 0.012   | 0.033   | 2.9  | 14  | 4725678.13 | 435843.22 | 521.02 |
| 338         | 2                      | 5/0     | 0.015   | 0.036   | 1.8  | 14  | 4725669.19 | 435838.81 | 520.94 |
| 339         | 2                      | 5/0     | 0.018   | 0.031   | 3.1  | 15  | 4725667.02 | 435828.12 | 520.94 |
| 340         | 2                      | 5/0     | 0.017   | 0.032   | 3.2  | 14  | 4725694.60 | 435841.63 | 522.54 |
| 341         | 2                      | 5/0     | 0.013   | 0.037   | 1.9  | 13  | 4725702.78 | 435849.28 | 522.87 |
| 342         | 2                      | 5/0     | 0.015   | 0.033   | 2.6  | 15  | 4725706.57 | 435854.89 | 522.65 |
| 343         | 2                      | 5/0     | 0.014   | 0.037   | 3.5  | 13  | 4725712.21 | 435855.23 | 522.88 |
| 344         | 2                      | 5/0     | 0.013   | 0.018   | 1.8  | 11  | 4725716.96 | 435850.70 | 523.27 |
| 345         | 2                      | 5/0     | 0.018   | 0.026   | 2.7  | 10  | 4725721.60 | 435846.20 | 523.42 |
| 346         | 2                      | 5/0     | 0.01    | 0.036   | 2.8  | 10  | 4725721.35 | 435836.68 | 526.23 |
| 347         | 2                      | 5/0     | 0.015   | 0.024   | 2.5  | 12  | 4725717.79 | 435831.31 | 525.88 |
| 348         | 2                      | 5/0     | 0.018   | 0.024   | 1.4  | 13  | 4725712.13 | 435832.49 | 523.11 |
| 349         | 2                      | 5/0     | 0.017   | 0.017   | 2    | 11  | 4725709.89 | 435835.96 | 522.99 |
| 350         | 2                      | 5/0     | 0.017   | 0.021   | 1.8  | 10  | 4725731.41 | 435838.60 | 526.98 |
| 351         | 2                      | 5/0     | 0.014   | 0.022   | 2.4  | 10  | 4725702.33 | 435860.79 | 521.07 |

| Номер точка | Измерена височина (м.) | Fix/Fit | H.Sigma | V.Sigma | PDOP | SVs | X          | Y         | H      |
|-------------|------------------------|---------|---------|---------|------|-----|------------|-----------|--------|
| 352         | 2                      | 5/0     | 0.011   | 0.032   | 2.9  | 10  | 4725700.96 | 435863.58 | 520.96 |
| 353         | 2                      | 5/0     | 0.014   | 0.038   | 2.9  | 11  | 4725694.50 | 435858.01 | 520.99 |
| 354         | 2                      | 5/0     | 0.01    | 0.021   | 2.3  | 14  | 4725607.28 | 435737.08 | 520.97 |
| 355         | 2                      | 5/0     | 0.018   | 0.038   | 2.1  | 12  | 4725606.20 | 435732.36 | 520.12 |
| 356         | 2                      | 5/0     | 0.012   | 0.039   | 2.5  | 13  | 4725595.25 | 435728.57 | 518.86 |
| 357         | 2                      | 5/0     | 0.011   | 0.019   | 1.6  | 11  | 4725584.29 | 435731.96 | 518.77 |
| 358         | 2                      | 5/0     | 0.011   | 0.022   | 1.7  | 10  | 4725588.14 | 435739.94 | 519.50 |
| 359         | 2                      | 5/0     | 0.012   | 0.027   | 2.3  | 14  | 4725579.28 | 435747.61 | 519.40 |
| 360         | 2                      | 5/0     | 0.011   | 0.037   | 2.4  | 11  | 4725571.36 | 435745.21 | 518.63 |
| 361         | 2                      | 5/0     | 0.01    | 0.033   | 3.4  | 10  | 4725565.09 | 435754.76 | 518.00 |
| 362         | 2                      | 5/0     | 0.012   | 0.034   | 2.7  | 12  | 4725570.40 | 435758.37 | 518.60 |
| 363         | 2                      | 5/0     | 0.017   | 0.019   | 1.8  | 11  | 4725572.93 | 435759.68 | 519.59 |
| 364         | 2                      | 5/0     | 0.014   | 0.031   | 3.5  | 12  | 4725575.18 | 435760.50 | 520.67 |
| 365         | 2                      | 5/0     | 0.017   | 0.039   | 2    | 15  | 4725577.28 | 435761.25 | 521.79 |
| 366         | 2                      | 5/0     | 0.015   | 0.021   | 2.6  | 11  | 4725577.29 | 435761.28 | 521.79 |

Изработил : .....  
/инж. К. Велиновски/





**ЛЕГЕНДА**

- Откос (слог горе)
- Откос (слог долу)
- Кадастрална карта
- Сервитут на язовирното съоръжение
- Отводнителна канавка по пета на сухия откос
- Точка заснета

646

**СКИЦА-ПРОЕКТ ЗА ИЗМЕНЕНИЕ НА КАДАСТРАЛНА КАРТА  
ЗА ПОЗЕМЛЕН ИМОТ 00480.23.901**

с.АНЕВО, ЕКАТТЕ: 00480, общ. СОПОТ, обл. ПЛОВДИВ по кадастрална карта, одобрена със заповед № РД-18-9 от 15.03.2011 г. на Изпълнителния директор на АГКК.

Адрес :  
Площ : 45.084 дка.  
Трайно предназначение : Води и водни обекти  
Начин на трайно ползване : Язовирни езера

Собственици:

1.ОБЩИНА СОПОТ, БУЛСТАТ 115816423, гр.СОПОТ, ул. "ИВАН ВАЗОВ" № 34, п.код:4330  
Документ: АПОС № 178 от 12.06.2014 г. издаден от АВ Служба по вписванията - Карлово,  
том: 8, регистър: 2019, дело: 1374

Проектни координати: Координатна система БГС 2005- Кадастрална

| № на точка | X          | Y         |
|------------|------------|-----------|
| 1          | 4725757.42 | 435723.67 |
| 2          | 4725745.88 | 435726.34 |
| 3          | 4725588.26 | 435727.14 |
| 4          | 4725624.84 | 435728.07 |
| 5          | 4725654.47 | 435743.04 |
| 6          | 4725736.38 | 435747.65 |
| 7          | 4725729.44 | 435762.97 |
| 8          | 4725542.02 | 435763.58 |
| 9          | 4725743.30 | 435765.05 |
| 10         | 4725721.54 | 435765.71 |
| 11         | 4725704.57 | 435765.75 |
| 12         | 4725693.52 | 435766.92 |
| 13         | 4725683.28 | 435767.09 |
| 14         | 4725718.96 | 435830.23 |
| 15         | 4725724.44 | 435864.19 |
| 16         | 4725725.00 | 435864.29 |
| 17         | 4725492.97 | 435869.74 |
| 18         | 4725722.08 | 435875.70 |
| 19         | 4725709.28 | 435879.84 |
| 20         | 4725700.62 | 435883.84 |
| 21         | 4725695.64 | 435888.02 |
| 22         | 4725694.71 | 435892.19 |
| 23         | 4725699.20 | 435896.92 |
| 24         | 4725702.51 | 435898.89 |
| 25         | 4725702.51 | 435899.81 |
| 26         | 4725481.31 | 435900.24 |
| 27         | 4725694.42 | 435902.71 |
| 28         | 4725689.36 | 435908.47 |
| 29         | 4725683.36 | 435911.81 |
| 30         | 4725673.51 | 435915.22 |
| 31         | 4725671.96 | 435918.55 |
| 32         | 4725673.31 | 435922.53 |
| 33         | 4725677.86 | 435927.04 |

| № на точка | X          | Y         |
|------------|------------|-----------|
| 34         | 4725678.86 | 435929.22 |
| 35         | 4725679.22 | 435938.90 |
| 36         | 4725681.77 | 435942.92 |
| 37         | 4725691.01 | 435948.03 |
| 38         | 4725697.42 | 435952.70 |
| 39         | 4725699.32 | 435955.80 |
| 40         | 4725699.10 | 435956.94 |
| 41         | 4725589.68 | 435957.26 |
| 42         | 4725576.02 | 435957.40 |
| 43         | 4725697.53 | 435958.57 |
| 44         | 4725542.14 | 435958.76 |
| 45         | 4725527.76 | 435959.03 |
| 46         | 4725531.93 | 435960.02 |
| 47         | 4725566.57 | 435960.41 |
| 48         | 4725538.31 | 435960.45 |
| 49         | 4725690.85 | 435961.34 |
| 50         | 4725681.57 | 435961.99 |
| 51         | 4725604.09 | 435962.58 |
| 52         | 4725551.30 | 435962.70 |
| 53         | 4725559.99 | 435964.19 |
| 54         | 4725679.78 | 435965.57 |
| 55         | 4725610.92 | 435966.08 |
| 56         | 4725646.44 | 435967.26 |
| 57         | 4725635.29 | 435967.42 |
| 58         | 4725680.77 | 435971.07 |
| 59         | 4725524.68 | 435971.52 |
| 60         | 4725622.67 | 435971.69 |
| 61         | 4725615.69 | 435972.65 |
| 62         | 4725656.67 | 435973.16 |
| 63         | 4725627.52 | 435974.57 |
| 64         | 4725680.61 | 435976.45 |
| 65         | 4725659.46 | 435978.24 |
| 66         | 4725522.02 | 435979.06 |

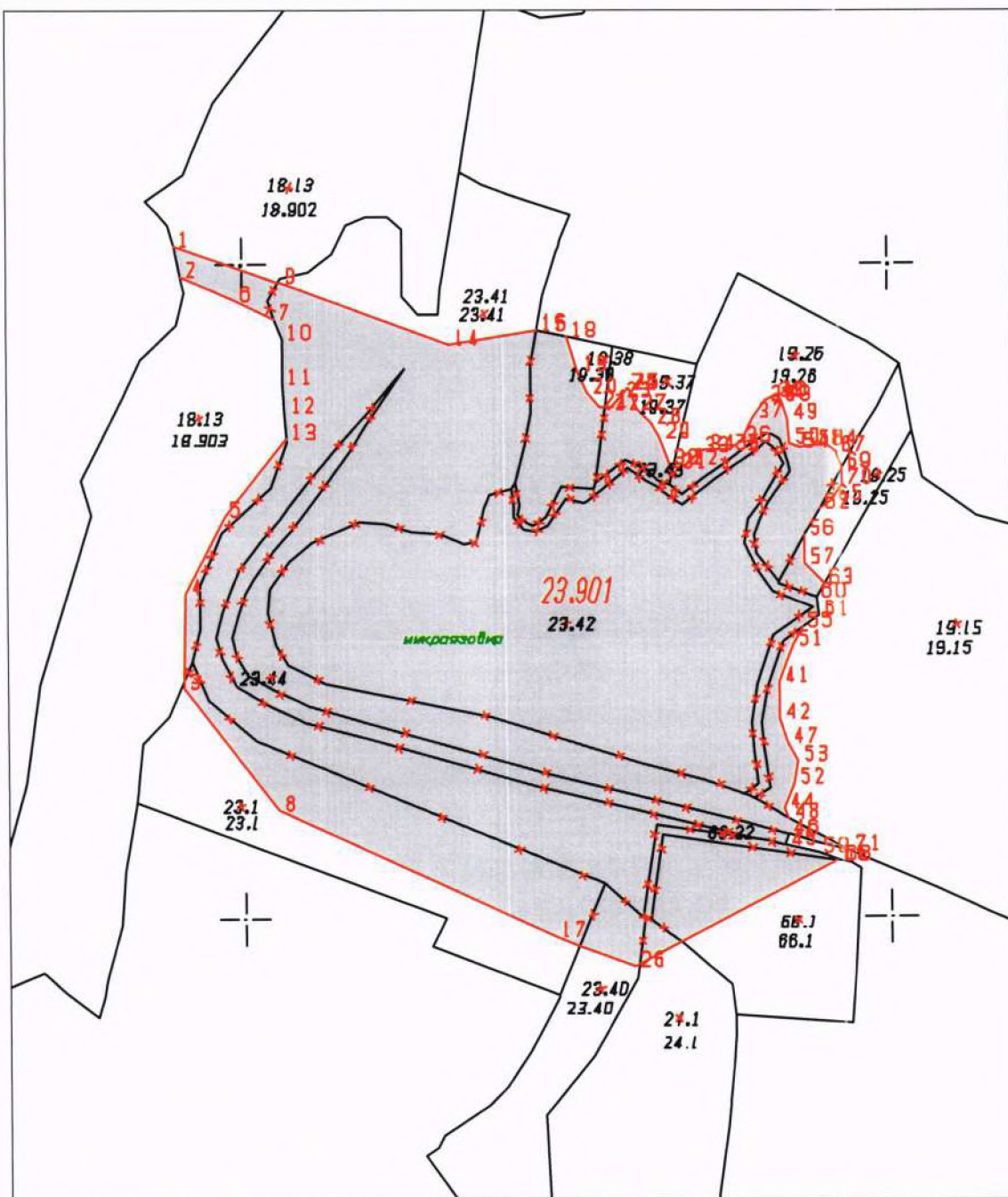
М 1:2500

Изготвил: .....  
/инж. К. Вединовски/

**СКИЦА-ПРОЕКТ ЗА ИЗМЕНЕНИЕ НА КАДАСТРАЛНА КАРТА  
ЗА ПОЗЕМЛЕН ИМОТ 00480.23.901**

| № на точка | X          | Y         |
|------------|------------|-----------|
| 67         | 4725677.89 | 435979.77 |
| 68         | 4725521.84 | 435980.25 |
| 69         | 4725671.86 | 435981.91 |

| № на точка | X          | Y         |
|------------|------------|-----------|
| 70         | 4725665.66 | 435982.21 |
| 71         | 4725525.52 | 435983.81 |



М 1:2500

Изготвил: .....  
/инж. К. Велиновски/

**ПРОТОКОЛ**  
**За трасиране, означаване и координиране**  
**поземлен имот 23.901**

**по кадастрална карта на с.АНЕВО, община СОПОТ**

Днес, 12.09.2022, в с.АНЕВО, община СОПОТ по молба вх.№ ...../ . .  
на:

1.ОБЩИНА СОПОТ, БУЛСТАТ 115816423, гр.СОПОТ, ул. "ИВАН ВАЗОВ" № 34, п.код:4330  
Документ: АПОС № 178 от 12.06.2014 г. издаден от АВ Служба по вписванията - Карлово,  
том: 8, регистър: 2019, дело: 1374

Правоспособното лице инж. К. Велиновски вписано в регистъра на правоспособните лица със заповед № 2538 РД-15-64/29.05.2012 на изпълнителния директор на Агенцията по кадастъра,

**Извърших трасиране, означаване и координиране** на граници на поземлен имот 23.901, адрес , / по кадастрална карта на с.АНЕВО, одобрена със заповед № РД-18-9/15.03.2011 на изпълнителния директор на Агенцията по кадастъра/началника на службата по кадастъра - гр. ПЛОВДИВ.

Адрес :  
Площ : 45.084 дка.  
Трайно предназначение : Води и водни обекти  
Начин на трайно ползване : Язовирни езера

Трасирането и означаването на граничните точки е извършено в присъствието на следните заинтересувани лица:

1. ....

2. ....

Трасирането е извършено в резултат на проект за ЯФГ на поземлен имот.

Трасирането е извършено въз основа на скица проект за отстраняване на ЯФГ на поземлен имот.

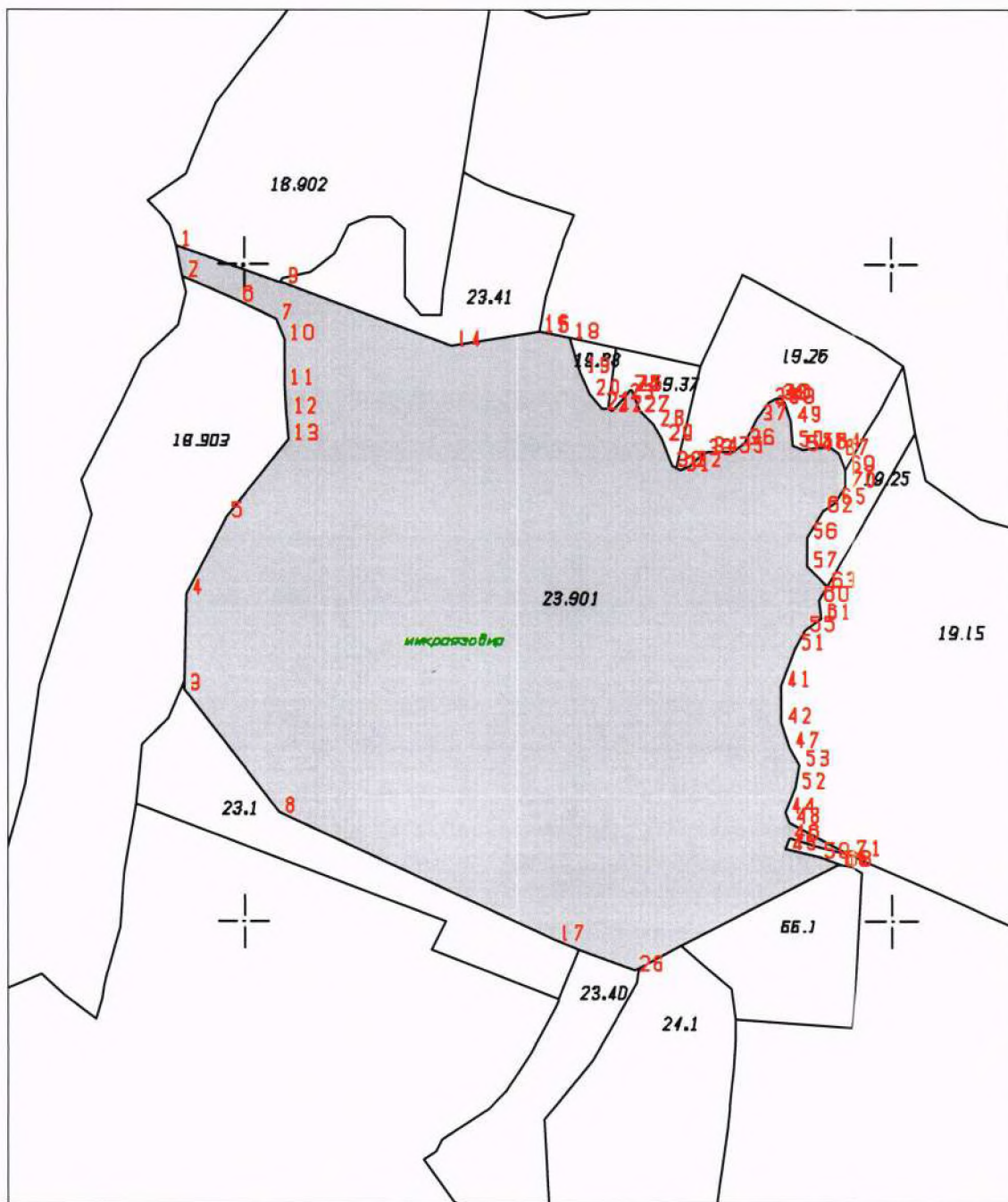
Данните от координирането са представени в регистър на координираните точки.

Скицата и регистърът на координираните точки са неразделна част от този протокол.

Настоящият протокол се състави в три екземпляра - по един за собственика, службата по кадастъра и правоспособното лице.

| № на точка | X          | Y         |
|------------|------------|-----------|
| 1          | 4725757.42 | 435723.67 |
| 2          | 4725745.88 | 435726.34 |
| 3          | 4725588.26 | 435727.14 |
| 4          | 4725624.84 | 435728.07 |
| 5          | 4725654.47 | 435743.04 |
| 6          | 4725736.38 | 435747.65 |
| 7          | 4725729.44 | 435762.97 |
| 8          | 4725542.02 | 435763.58 |
| 9          | 4725743.30 | 435765.05 |
| 10         | 4725721.54 | 435765.71 |
| 11         | 4725704.57 | 435765.75 |
| 12         | 4725693.52 | 435766.92 |
| 13         | 4725683.28 | 435767.09 |
| 14         | 4725718.96 | 435830.23 |
| 15         | 4725724.44 | 435864.19 |
| 16         | 4725725.00 | 435864.29 |
| 17         | 4725492.97 | 435869.74 |
| 18         | 4725722.08 | 435875.70 |
| 19         | 4725709.28 | 435879.84 |
| 20         | 4725700.62 | 435883.84 |
| 21         | 4725695.64 | 435888.02 |
| 22         | 4725694.71 | 435892.19 |
| 23         | 4725699.20 | 435896.92 |
| 24         | 4725702.51 | 435898.89 |
| 25         | 4725702.51 | 435899.81 |
| 26         | 4725481.31 | 435900.24 |
| 27         | 4725694.42 | 435902.71 |
| 28         | 4725689.36 | 435908.47 |
| 29         | 4725683.36 | 435911.81 |
| 30         | 4725673.51 | 435915.22 |
| 31         | 4725671.96 | 435918.55 |
| 32         | 4725673.31 | 435922.53 |
| 33         | 4725677.86 | 435927.04 |
| 34         | 4725678.86 | 435929.22 |
| 35         | 4725679.22 | 435938.90 |
| 36         | 4725681.77 | 435942.92 |

| № на точка | X          | Y         |
|------------|------------|-----------|
| 37         | 4725691.01 | 435948.03 |
| 38         | 4725697.42 | 435952.70 |
| 39         | 4725699.32 | 435955.80 |
| 40         | 4725699.10 | 435956.94 |
| 41         | 4725589.68 | 435957.26 |
| 42         | 4725576.02 | 435957.40 |
| 43         | 4725697.53 | 435958.57 |
| 44         | 4725542.14 | 435958.76 |
| 45         | 4725527.76 | 435959.03 |
| 46         | 4725531.93 | 435960.02 |
| 47         | 4725566.57 | 435960.41 |
| 48         | 4725538.31 | 435960.45 |
| 49         | 4725690.85 | 435961.34 |
| 50         | 4725681.57 | 435961.99 |
| 51         | 4725604.09 | 435962.58 |
| 52         | 4725551.30 | 435962.70 |
| 53         | 4725559.99 | 435964.19 |
| 54         | 4725679.78 | 435965.57 |
| 55         | 4725610.92 | 435966.08 |
| 56         | 4725646.44 | 435967.26 |
| 57         | 4725635.29 | 435967.42 |
| 58         | 4725680.77 | 435971.07 |
| 59         | 4725524.68 | 435971.52 |
| 60         | 4725622.67 | 435971.69 |
| 61         | 4725615.69 | 435972.65 |
| 62         | 4725656.67 | 435973.16 |
| 63         | 4725627.52 | 435974.57 |
| 64         | 4725680.61 | 435976.45 |
| 65         | 4725659.46 | 435978.24 |
| 66         | 4725522.02 | 435979.06 |
| 67         | 4725677.89 | 435979.77 |
| 68         | 4725521.84 | 435980.25 |
| 69         | 4725671.86 | 435981.91 |
| 70         | 4725665.66 | 435982.21 |
| 71         | 4725525.52 | 435983.81 |



Правоспособно лице: .....  
 (подпис, печат)

Заинтересувани лица:  
 1. ....  
 2. ....



Справка за заявени услуги / справки

| Вх. номер          | Наименование   | Обект  | Статус    | Цена      |
|--------------------|--|--|-----------|-----------|
| 4547692-27.07.2022 | Копие на кадастрална карта в цифров вид с данни за собствеността | 00480.18.13; 00480.19.15;<br>00480.19.25; 00480.19.26;<br>00480.19.37; 00480.19.38;<br>00480.23.1; 00480.23.40;<br>00480.23.41; 00480.23.42;<br>00480.23.43; 00480.23.44;<br>00480.24.1; 00480.66.1;<br>00480.66.22; | изпълнена | 13,65 лв. |





**ЗАПОВЕД**  
**№ РД - 15 - 64**  
**СОФИЯ, 29.05.2012 г.**

На основание чл.18, ал.2 от ЗКИР, чл.12, ал.1 от Наредба №3 от 16.02.2001г. за водене и съхраняване на регистъра на лицата правоспособни да извършват дейности по кадастъра (Наредба № 3), издадена от министъра на регионалното развитие и благоустройството и подадено заявление по чл.10, ал.1 от Наредба №3 с **вх. № 2538 от 08.05.2012 г.** и становище на лицата определени със Заповед № РД-13-20 / 23.01.2012 г. на изпълнителния директор на Агенцията по геодезия, картография и кадастър отразено в протокол № 217 / 19.05.2012 г.

**НАРЕЖДАМ:**

Да бъде вписан в регистъра на лицата, правоспособни да извършват дейности по кадастъра:

**ИНЖ. КИРИЛ**                      **ВЕЛИНОВСКИ**  
**ЕГН**

Копие от настоящата заповед да се връчи на лицето, подлежащо на вписване и на съответните длъжностни лица за изпълнение.

**инж. АЛЕКСАНДЪР ЛАЗАРОВ**

*Изпълнителен директор*





# СВИДЕТЕЛСТВО

за правоспособност  
за извършване на дейности по кадастъра

инж. **КИРИЯ**

**ВЕЛИНОВСКИ**

собствено, бащино и фамилно име на физическото лице. ЕГН

АГЕНЦИЯ ПО ГЕОДЕЗИЯ,  
КАРТОГРАФИЯ И КАДАСТЪР

Вписан в регистъра на правоспособните лица по чл. 12, т. 8 от ЗКИР  
пог регистрационен № **2538** въз основа на Заповед **РД-15-64 / 29.05.2012 г.**  
на Изпълнителния директор на Агенцията по геодезия, картография и кадастър

Изпълнителен директор **(Александър Лазаров)**

Свидетелство № **132403**



РЕПУБЛИКА БЪЛГАРИЯ  
УНИВЕРСИТЕТ ПО АРХИТЕКТУРА, СТРОИТЕЛСТВО  
И ГЕОДЕЗИЯ - СОФИЯ

ОТДЕЛ "УЧЕБНИ ДЕЙНОСТИ"  
СЕКТОР " СЛЕДДИПЛОМНА КВАЛИФИКАЦИЯ"

## УДОСТОВЕРЕНИЕ

за курсове по чл. 20, ал.4 и 5 от ЗКИР  
Reg. No 11599/05.05.2022

*Кирил* *Велиновски - рег № 2538*

ЕГН \_\_\_\_\_, роден в Р България,

е завършил на 05.05.2022 г.

специализиран курс - 16 уч.ч. на тема:

**"Поддържане и повишаване на  
квалификацията на правоспособните лица по  
кадастър"**

резултат от теста: **успешно преминал (60)**

**РЕКТОР:**

(проф. д-р инж. И. Марков)

**ЗАСТРАХОВАТЕЛНА ПОЛИЦА**

№ 21 130 1323 0000914401

Застрахователно Акционерно Дружество "Армеец", ул. "Стефан Караджа" № 2, 1000 София, ЕИК 121076907, на основание писмено предложение и срещу платена застрахователна премия с настоящото застрахова по начин и условия, описани по-долу:

**ЗАСТРАХОВАН:** **КИРИЛ ВЕЛИНОВСКИ**  
ЕГН.  
Адрес офис: гр. София, ул. Цар Иван Асен II №63

**ПРЕДМЕТ НА ЗАСТРАХОВКАТА:** Професионална отговорност на лице упражняващо дейност като **геодезист**

**ПОКРИТИ РИСКОВЕ:** Съгласно приложените "Общи условия професионална отговорност вследствие дейности по сертифициране, лицензиране и контрол"

**ПЕРИОД НА ЗАСТРАХОВКАТА:** от 00.00 часа на **13.12.2021 г.**  
до 24.00 часа на **12.12.2022 г.**

**ЛИМИТИ НА ОБЕЗЩЕТИЕ:**  
Единичен лимит: **500 000,00 лв.** (словом: Петстотин хиляди лева)  
Агрегатен лимит: **1 000 000,00 лв.** (словом: Сто хиляди лева)

**САМОУЧАСТИЕ НА ЗАСТРАХОВАНИЯ:** **200,00 лв.** (словом: Двеста лева) от всяка щета

**НАЧИН НА ПЛАЩАНЕ НА ПРЕМИЯТА:** Еднократно

**ЗАСТРАХОВАТЕЛНА ПРЕМИЯ:** **100,00 лв.** (словом: Сто лева),  
**2% ДЗП** **2,00 лв.** (словом: Два лева),  
**ОБЩО ДЪЛЖИМА СУМА:** **102,00 лв.** (словом: Сто и два лева).

**ДАТА И МЯСТО НА ИЗДАВАНЕ:** 02.12.2021 г., гр. Варна

Определените лимити на обезщетение и териториален обхват могат да бъдат променени при настъпването на условията, определени в Кодекса за застраховането.  
При уговорено разсрочено плащане на премията и невнасяне на съответната вноска полицата се прекратява в 24 часа на петнадесетия ден от датата на падежа.  
Приложените Общи условия, въпросник-предложение и други писмени договорености между страните, ако има такива, представляват неразделна част от настоящата полица.  
С подписа си по-долу Застрахованият удостоверява, че е съгласен и приема условията към застрахователната полица, екземпляр от които са му предадени към момента на подписването ѝ.  
Предоставена ми е преддоговорна информация съгласно Кодекса за застраховането.  
Информирам съм, че предоставените от мен лични данни, както и данните на Застрахования (когато е лице различно от мен), се обработват от ЗАД "Армеец" АД, в качеството му на администратор на лични данни, съгласно Регламент (ЕС) 2016 / 679 и действащото българско законодателство. Запознах се, както и Застрахования (когато е лице различно от мен), с Информацията за защита на личните данни по чл. 13 и 14 от ОРЗД на Застрахователя, налична в офисите на дружеството и публикувана на: [www.armeec.bg](http://www.armeec.bg)

**Застрахователен посредник: Сателит Ком ООД, код: 13006438**  
Адрес: гр. София, ул. Преки път №68

**ЗАСТРАХОВАН:****ЗАСТРАХОВАТЕЛ:**

**ПРОЕКТ ЗА ИЗМЕНЕНИЕ НА  
КАДАСТРАЛНА КАРТА И КАДАСТРАЛНИ  
РЕГИСТРИ**

**ВЪЗЛОЖИТЕЛ:** ОБЩИНА СОПОТ

**ОБЕКТ:** ОТСТРАНЯВАНЕ НА ЯВНА ФАКТИЧЕСКА ГРЕШКА  
НА ЯЗОВИР "АНЕВО 3" , ПИ 00480.5.56 (00480.5.901 ПРОЕКТЕН  
ИДЕНТИФИКАТОР) ПО КАДАСТРАЛНАТА КАРТА И  
КАДАСТРАЛНИТЕ РЕГИСТРИ НА НЕУРБАНИЗИРАНАТА  
ТЕРИТОРИЯ НА ЗЕМЛИЩЕТО С.АНЕВО, ОБЛАСТ ПЛОВДИВ,  
ОБЩИНА СОПОТ

Правоспособно лице:.....

инж. К. Велиновски

/зап. РД-15-64/29.05.2012г./

гр. София

09.2022 г.

## ОБЯСНИТЕЛНА ЗАПИСКА

**Възложител:** Община Сопот

**Обект:**

Отстраняване на явна фактическа грешка на имот по КККР 00480.5.56 (00480.5.901 ПРОЕКТЕН ИДЕНТИФИКАТОР) /язовир „АНЕВО 3)“/ по геодезическо заснемане на язовирното съоръжение в землището на с. Анево, община Сопот, област Пловдив

**Основание за изменението:**

Необходимостта от изпълнението на т. 94 от §1 от ДР на Закона за водите за язовир „АНЕВО 2)“.

Съгласно чл.53б, ал.2 от ЗКИР е изработен проект, отговарящ на нормите на чл.81 от Наредба № РД-02-20-5 от 15.12.2016г. за съдържанието, създаването и поддържането на кадастралната карта и кадастралните регистри.

**Обхват на проекта за отстраняване на явна фактическа грешка:**

Коригират се границите на **14 бр.** поземлени имоти в неурбанизирана територия.

**Засегнати имоти:**

Идентификатори по КККР: **00480.1.79; 00480.1.80; 00480.1.81; 00480.1.82; 00480.1.83; 00480.1.85; 00480.1.95; 00480.5.9; 00480.5.32; 00480.5.33; 00480.5.46; 00480.5.55; 00480.5.56**

**Изготвяне на проекта от:**

Правоспособното лице инж. Кирил Велиновски вписано в регистъра на правоспособните лица със заповед № 2538 РД-15-64/29.05.2012 на изпълнителния директор на Агенцията по кадастъра.

Застрахователна полица на ЗАД „Армеец“ № 2113013230000914401 период на застраховката - от 13.12.2021. до 12.12.2022г.

## **Изпълнение на проекта :**

### **1. Съществуващо положение на имотите:**

Всички поземлени имоти, които са засегнати от установената явна фактическа грешка в неурбанизираната територия на землището са описани в приложения към настоящата разработка изходен кадастрален регистър на недвижимите имоти.

### **2. Геодезическо заснемане:**

2.1 Извършено е геодезическо заснемане на язовирната стена на яз. „Анево 3“ което е обхванало всички съоръжения към язовирната стена, а именно:

- корона на язовирната стена;
- сух откос на язовирната стена;
- мокър откос на язовирната стена;
- основен изпускател с прилежащи шахти в чашата на язовира и на сухия откос;
- преливник;
- енергогасител;
- чашата на язовирното езеро при кота НВВН определено за язовира 544.85 м.

Обхвата е съобразен с изискванията на т. 94 от §1 от ДП на Закона за водите.

Точността на определяне на координатите е в границите, определени от чл. 18 от НАРЕДБА № РД-02-20-5 от 15 декември 2016 г. за съдържанието, създаването и поддържането на кадастралната карта и кадастралните регистри.

Заснемането на елементите от язовирната стена е извършено с GPS –приемник "HI Target iRTK5 в кинематичен режим в реално време (RTK). Като всяка точка е измервана 5 сек. като се регистрирани измервания на всяка секунда. Като са взети осреднени резултати от измерванията.

Репорт от измерването е предоставен в папката.

Координатите са заснети в координатна система WGS84 и са трансформирани с програмен продукт за трансформация на координати на АГКК – BGS Trans 4.6, 2012-2018, съгласно Инструкция на АГКК N РД-02-20-12 / 03.09.2012г., в координатната система на Р. България: БГС 2005 - Кадастрална. Изходната информация е обработена с програмен продукт AUTOCAD и Mscad за получаване на Геодезическа снимка в цифров вид.

### 3. Изменение на КККР:

В резултат от извършените геодезически измервания е констатирано несъответствие на нанесените в кадастралната карта граници на съществуващия язовир в имот с идентификатор по КККР 00480.5.56 (00480.5.901).

3.1 В обхвата на сухия откос от язовирната стена, преливника, бързоток, енергогасител и чаша на язовира при НВВН е констатирано, че тези елементи от язовирното съоръжение попадат в имоти **00480.1.79; 00480.1.80; 00480.1.81; 00480.1.82; 00480.1.83; 00480.1.85; 00480.1.95; 00480.5.9; 00480.5.32; 00480.5.33; 00480.5.46; 00480.5.55; 00480.5.56**

След геодезическо заснемане на петата на сухия откос е спазено изискването от Наредба №7 чл.63 ал.1 от 22.12.2003г. за правила и нормативи за устройство на отделните видове територии и устройствени зони, а именно: при язовирите откъм сухия откос на стената се добавя ивица, равна на 2 пъти височината на стената, мерено от петата на откоса. Спазвайки тази наредба е определена границата на съоръжението от страна на сухия откос.

3.2 Отразяването на съществуващите ситуационни елементи налага изменение на границите на поземлени имоти с идентификатори: **00480.1.79; 00480.1.80; 00480.1.81; 00480.1.82; 00480.1.83; 00480.1.85; 00480.1.95; 00480.5.9; 00480.5.32; 00480.5.33; 00480.5.46; 00480.5.55; 00480.5.56**. В кадастрален регистър на недвижимите имоти по проекта за изменение са уточнени характеристиките на изменените имоти за площ, вид територия, НТП и собственост.

Границата на изменение е определена съгласно т. 94 от §1 от ДР на Закона за водите и Наредба №7 чл.63 ал.1 и ал.2 от 22.12.2003г. за правила и нормативи за устройство на отделните видове територии и устройствени зони.

За имота е изработена Скица проект, като е сменен идентификатора на имота на язовира (защото има заличаване на имот с идентификатор по КККР00480.5.55) с проектен 00480.5.901.

**4. Предоставени са следните материали:**

- 4.1 Скица - проект за изменение на кадастралната карта и кадастралните регистри на неурбанизираната територия на землището
- 4.2 Кадастрален регистър на недвижимите имоти по проекта за изменение на КККР
- 4.4 Геодезическо заснемане на яз. Анево 3;
- 4.5 Изходен кадастрален регистър на недвижимите имоти;
- 4.6 Цифров модел в САD 4.02 формат
- 4.7 Репорт от геодезическото заснемане;
- 4.8 Решение на общински съвет гр. Сопот.
- 4.9 Справка за извършени услуги от КАИС
- 4.10 Протокол за трасиране на имот 00480.5.901
- 4.11 Документ за собственост

Съставил:.....

/инж. К. Велиновски/



ЕКАТТЕ 00480, община СОПОТ, област ПЛОВДИВ

| Идентификатор |        | Вид на имота | Площ в кв.м | Трайно предназначение | Начин на трайно ползване                      | Данни за собственици и носители на други вещни права |                |                                      | Данни за акта |  |                   |                    |
|---------------|--------|--------------|-------------|-----------------------|---|--|----------------|--------------------------------------|---------------|--|-------------------|--------------------|
| Нов           | Стар   |              |             |                       |   | Име, презиме, фамилия<br>наименование                | ЕГН<br>БУЛСТАТ | Адрес                                | Вид           | Издател, № и дата,<br>том, регистър, дело                                | Вид на<br>правото | Вид<br>собственост |
| 1             | 2      | 3            | 4           | 5                     | 6   | 7  | 8              | 9                                    | 10            | 11   | 12                | 13                 |
| 00480.1.79    | 001079 | Поз. имот    | 1277        | Земеделска територия  | Ливада  | н-ци на АСАН ЕТЕКШЕВ                                 | 15432_0003287  | с.АНЕВО,<br>ул."Неизвестна"          | Решение       | ПК ГР. КАРЛОВО, № 29271/20.05.1999 г.                                    | Собственост       | Частна             |
| 00480.1.80    | 001080 | Поз. имот    | 2481        | Земеделска територия  | Ливада  | н-ци на НЕНО СТОЯНОВ                                 | 11246_0003287  | с.АНЕВО,<br>ул."Неизвестна"          | Решение       | ПК ГР. КАРЛОВО, № 29271/20.05.1999 г.                                    | Собственост       | Частна             |
| 00480.1.81    | 001081 | Поз. имот    | 1756        | Земеделска територия  | Ливада  | н-ци на АХМЕД ЯЛЪМОВ                                 |                | с.АНЕВО,<br>ул."Неизвестна"          | Решение       | ПК ГР. КАРЛОВО, № 29271/20.05.1999 г.                                    | Собственост       | Частна             |
| 00480.1.82    | 001082 | Поз. имот    | 1409        | Земеделска територия  | Ливада  | н-ци на ОСМАН МЕХМЕДОВ                               | 8345_00032881  | с.АНЕВО,<br>ул."Неизвестна"          | Решение       | ПК ГР. КАРЛОВО, № 29271/20.05.1999 г.                                    | Собственост       | Частна             |
| 00480.1.83    | 001083 | Поз. имот    | 1500        | Земеделска територия  | Ливада  | н-ци на ЕМИН ЯЛЪМОВ                                  | 8333_00032881  | с.АНЕВО,<br>ул."Неизвестна"          | Решение       | ПК ГР. КАРЛОВО, № 29271/20.05.1999 г.                                    | Собственост       | Частна             |
| 00480.1.85    | 001085 | Поз. имот    | 1439        | Земеделска територия  | Ливада  | н-ци на ВАСИЛ ИВАНОВ                                 | 7051_00032879  | с.АНЕВО,<br>ул."Неизвестна"          | Решение       | ПК ГР. КАРЛОВО, № 29271/20.05.1999 г.                                    | Собственост       | Частна             |
| 00480.1.95    | 001095 | Поз. имот    | 14872       | Земеделска територия  | Ливада  | н-ци на ТАНА ПАМПУЛОВА                               | 79123          | гр.СОПОТ, ---<br>"Неизвестна"        | Решение       | ОС "ЗЕМЕДЕЛИЕ И ГОРИ", № 24/05.07.2006 г.                                | Собственост       | Частна             |
| 00480.5.9     | 005009 | Поз. имот    | 3482        | Води и водни обекти   | За извор на прясна вода                       | МЗГ-ХМС  | 79914          | с.АНЕВО,<br>ул."Неизвестна"          |               | ПК ГР. КАРЛОВО, № 3  | Собственост       | Държавна частна    |
| 00480.5.32    | 005032 | Поз. имот    | 400         | Земеделска територия  | Ливада  | н-ци на НЕНО СТОЯНОВ                                 | 11246_0003287  | с.АНЕВО,<br>ул."Неизвестна"          | Решение       | ПК ГР. КАРЛОВО, № 29271/20.05.1999 г.                                    | Собственост       | Частна             |
| 00480.5.33    | 5033   | Поз. имот    | 3582        | Земеделска територия  | Ливада  | ДИМИТЪР ДИМИТРОВ                                     |                | с.АНЕВО                              | други         | Служба по вписванията гр.Карлово, № 198/23.07.2009 г., том 5, per 2303   | Аренда            | Частна             |
|               |        |              |             |                       |   | ПЕТЪР ДИМИТРОВ                                       |                | с.АНЕВО,<br>ул."Неизвестна" № 6-ТА   | н.а.          | Служба по вписванията гр.Карлово, № 108/10.06.2011 г., том 5, per 1348   | Собственост       | Частна             |
| 00480.5.46    | 005046 | Поз. имот    | 544         | Земеделска територия  | Ливада  | ЕНЧО БАКЪРДЖИЕВ                                      |                | гр.СОПОТ, кв."<br>АНЕВО"             | Решение       | ПК ГР. КАРЛОВО, № 29271/20.05.1999 г.                                    | Собственост       | Частна             |
| 00480.5.55    | 005055 | Поз. имот    | 1107        | Води и водни обекти   | За водностанско, хидромелиоративно съоръжение | МЗГ-ХМС  | 79914          | с.АНЕВО,<br>ул."Неизвестна"          |               | ПК ГР. КАРЛОВО, № 3  | Собственост       | Държавна частна    |
| 00480.5.56    | 005056 | Поз. имот    | 14785       | Води и водни обекти   | Язовир  | ОБЩИНА СОПОТ   | 115816423      | гр.СОПОТ,<br>ул."ИВАН ВАЗОВ"<br>№ 34 | АЧОС          | АВ Служба по вписванията - Карлово, № 177/12.06.2014 г., том 8, per 2018 | Собственост       | Общинска частна    |

ЕКАТТЕ 00480, община СОПОТ, област ПЛОВДИВ

| Идентификатор |        | Вид на имота | Площ в кв.м | Трайно предназначение | Начин на трайно ползване | Данни за собственици и носители на други вещни права |               |                                 | Данни за акта |  |                |                  |
|---------------|--------|--------------|-------------|-----------------------|--------------------------|--|---------------|---------------------------------|---------------|--|----------------|------------------|
| Нов           | Стар   |              |             |                       |                          | Име, презиме, фамилия на именованите                 | ЕГН БУЛСТАТ   | Адрес                           | Вид           | Издател, № и дата, том, регистър, дело                                   | Вид на правото | Вид собствено ст |
| 1             | 2      | 3            | 4           | 5                     | 6                        | 7  | 8             | 9                               | 10            | 11   | 12             | 13               |
| 00480.1.79    | 001079 | Поз. имот    | 1181        | Земеделска територия  | Ливада                   | н-ци на АСАН ЕТЕКШЕВ                                 | 15432_0003287 | с.АНЕВО, ул."Неизвестна"        | Решение       | ПК ГР. КАРЛОВО, № 29271/20.05.1999 г.                                    | Собственост    | Частна           |
| 00480.1.80    | 001080 | Поз. имот    | 1999        | Земеделска територия  | Ливада                   | н-ци на НЕНО СТОЯНОВ                                 | 11246_0003287 | с.АНЕВО, ул."Неизвестна"        | Решение       | ПК ГР. КАРЛОВО, № 29271/20.05.1999 г.                                    | Собственост    | Частна           |
| 00480.1.81    | 001081 | Поз. имот    | 1491        | Земеделска територия  | Ливада                   | н-ци на АХМЕД ЯЛЪМОВ                                 |               | с.АНЕВО, ул."Неизвестна"        | Решение       | ПК ГР. КАРЛОВО, № 29271/20.05.1999 г.                                    | Собственост    | Частна           |
| 00480.1.82    | 001082 | Поз. имот    | 1217        | Земеделска територия  | Ливада                   | н-ци на ОСМАН МЕХМЕДОВ                               | 8345_00032881 | с.АНЕВО, ул."Неизвестна"        | Решение       | ПК ГР. КАРЛОВО, № 29271/20.05.1999 г.                                    | Собственост    | Частна           |
| 00480.1.83    | 001083 | Поз. имот    | 1331        | Земеделска територия  | Ливада                   | н-ци на ЕМИН ЯЛЪМОВ                                  | 8333_00032881 | с.АНЕВО, ул."Неизвестна"        | Решение       | ПК ГР. КАРЛОВО, № 29271/20.05.1999 г.                                    | Собственост    | Частна           |
| 00480.1.85    | 001085 | Поз. имот    | 690         | Земеделска територия  | Ливада                   | н-ци на ВАСИЛ ИВАНОВ                                 | 7051_00032879 | с.АНЕВО, ул."Неизвестна"        | Решение       | ПК ГР. КАРЛОВО, № 29271/20.05.1999 г.                                    | Собственост    | Частна           |
| 00480.1.95    | 001095 | Поз. имот    | 14755       | Земеделска територия  | Ливада                   | н-ци на ТАНА ПАМПУЛОВА                               | 79123         | гр.СОПОТ, --- "Неизвестна"      | Решение       | ОС "ЗЕМЕДЕЛИЕ И ГОРИ", № 24/05.07.2006 г.                                | Собственост    | Частна           |
| 00480.5.9     | 005009 | Поз. имот    | 623         | Води и водни обекти   | За извор на прясна вода  | МЗГ-ХМС  | 79914         | с.АНЕВО, ул."Неизвестна"        |               | ПК ГР. КАРЛОВО, № 3  | Собственост    | Държавна частна  |
| 00480.5.32    | 005032 | Поз. имот    | 276         | Земеделска територия  | Ливада                   | н-ци на НЕНО СТОЯНОВ                                 | 11246_0003287 | с.АНЕВО, ул."Неизвестна"        | Решение       | ПК ГР. КАРЛОВО, № 29271/20.05.1999 г.                                    | Собственост    | Частна           |
| 00480.5.33    | 5033   | Поз. имот    | 3286        | Земеделска територия  | Ливада                   | ДИМИТЪР ДИМИТРОВ                                     |               | с.АНЕВО                         | други         | Служба по вписванията гр.Карлово, № 198/23.07.2009 г., том 5, рег 2303   | Аренда         | Частна           |
|               |        |              |             |                       |                          | ПЕТЪР ДИМИТРОВ                                       |               | с.АНЕВО, ул."Неизвестна" № 6-ТА | н.а.          | Служба по вписванията гр.Карлово, № 108/10.06.2011 г., том 5, рег 1348   | Собственост    | Частна           |
| 00480.5.46    | 005046 | Поз. имот    | 304         | Земеделска територия  | Ливада                   | ЕНЧО БАКЪРДЖИЕВ                                      |               | гр.СОПОТ, кв."АНЕВО"            | Решение       | ПК ГР. КАРЛОВО, № 29271/20.05.1999 г.                                    | Собственост    | Частна           |
| 00480.5.901   | 5.56   | Поз. имот    | 21478       | Води и водни обекти   | Язовир                   | ОБЩИНА СОПОТ   | 115816423     | гр.СОПОТ, ул."ИВАН ВАЗОВ" № 34  | АЧОС          | АВ Служба по вписванията - Карлово, № 177/12.06.2014 г., том 8, рег 2018 | Собственост    | Общинска частна  |

СПИСЪК НА ИМОТИТЕ С ЯВНА ФАКТИЧЕСКА ГРЕШКА В ЗЕМЛИЩЕТО НА С. АНЕВО, ЕКАТТЕ 00480, ОБЩИНА СОПОТ

ОБЕКТ: ОТСТРАНЯВАНЕ НА ЯВНА ФАКТИЧЕСКА ГРЕШКА НА ЯЗОВИР "АНЕВО 1", ПИ 00480.5.56 (С ПРОЕКТИ И ДЕНТИФИКАТОР 00480.5.901) ПО КАДАСТРАЛНАТА КАРТА И КАДАСТРАЛНИТЕ РЕГИСТРИ НА НЕУРБАНИЗИРАНАТА ТЕРИТОРИЯ НА ЗЕМЛИЩЕТО С. АНЕВО, ОБЛАСТ ПЛОВДИВ, ОБЩИНА СОПОТ

| № по ред | Идентификатор |              | Име на собственика | Вид обект/обекти | Вид територия                                     | НТП                  | Площ на имота по КККР кв. м | Площ обект/обекти кв. м | Допустима разлика в площта кв. м | Площ земята и грешка | РЕГИСТРИ НА КОМИСИЯТА ЗА ОТСТРАНЯВАНЕ НА ГРЕШКИ В КОНТАКТНАТА ЗОНА  |   |       | Кодификатор на имообразуван имот в КККР | Площ на имота в КККР със съответния кв. м         | Трайно присъединение | Име НТП |
|----------|---------------|--------------|--------------------|------------------|---|----------------------|-----------------------------|-------------------------|----------------------------------|----------------------|---|---|-------|---|---|----------------------|---------|
|          | нов № /ККР/   | стар № /КВС/ |                    |                  |   |                      |                             |                         |                                  |                      | ЛОГ   |   |       |   |   |                      |         |
|          | Отчужден      |              |                    |                  |   |                      |                             |                         |                                  |                      |   |   |       |   |   |                      |         |
| 1        | 1.79          | 001079       | АСАН ЕТКШЕВ        | Частна           | Ливада  | Земеделска територия | 1277                        | -95                     | 29                               |                      | Застъпване между границата на язовир по геод. заснемане (имот 00480.5.901 по ЮЮКР) и имот 00480.1.79 по ЮЮКР  | Имот 00480.1.79 се запазва, част от него се включва към имота на язовира(00480.5.901 по ЮЮКР), като запазва характеристиките си     | 1.79  | 1181                                    | Ливада  | Земеделска територия |         |
| 2        | 1.80          | 001080       | НЕНО СТОЯНОВ       | Частна           | Ливада  | Земеделска територия | 2481                        | -482                    | 40                               |                      | Застъпване между границата на язовир по геод. заснемане (имот 00480.5.901 по ЮЮКР) и имот 00480.1.80 по ЮЮКР  | Имот 00480.1.80 се запазва, част от него се включва към имота на язовира(00480.5.901 по ЮЮКР), като запазва характеристиките си     | 1.80  | 1999                                    | Ливада  | Земеделска територия |         |
| 3        | 1.81          | 001081       | АХМЕД ЯЛЪМОВ       | Частна           | Ливада  | Земеделска територия | 1756                        | -265                    | 34                               |                      | Застъпване между границата на язовир по геод. заснемане (имот 00480.5.901 по ЮЮКР) и имот 00480.1.81 по ЮЮКР  | Имот 00480.1.81 се запазва, част от него се включва към имота на язовира(00480.5.901 по ЮЮКР), като запазва характеристиките си     | 1.81  | 1491                                    | Ливада  | Земеделска територия |         |
| 4        | 1.82          | 001082       | ОСМАН МЕХМЕДОВ     | Частна           | Ливада  | Земеделска територия | 1409                        | -192                    | 30                               |                      | Застъпване между границата на язовир по геод. заснемане (имот 00480.5.901 по ЮЮКР) и имот 00480.1.82 по ЮЮКР  | Имот 00480.1.82 се запазва, част от него се включва към имота на язовира(00480.5.901 по ЮЮКР), като запазва характеристиките си     | 1.82  | 1217                                    | Ливада  | Земеделска територия |         |
| 5        | 1.83          | 001083       | ЕМИН ЯЛЪМОВ        | Частна           | Ливада  | Земеделска територия | 1500                        | -169                    | 31                               |                      | Застъпване между границата на язовир по геод. заснемане (имот 00480.5.901 по ЮЮКР) и имот 00480.1.83 по ЮЮКР  | Имот 00480.1.83 се запазва, част от него се включва към имота на язовира(00480.5.901 по ЮЮКР), като запазва характеристиките си     | 1.83  | 1331                                    | Ливада  | Земеделска територия |         |
| 6        | 1.85          | 001085       | ВАСИЛ ИВАНОВ       | Частна           | Ливада  | Земеделска територия | 1439                        | -749                    | 30                               |                      | Застъпване между границата на язовир по геод. заснемане (имот 00480.5.901 по ЮЮКР) и имот 00480.1.85 по ЮЮКР  | Имот 00480.1.85 се запазва, част от него се включва към имота на язовира(00480.5.901 по ЮЮКР), като запазва характеристиките си     | 1.85  | 690                                     | Ливада  | Земеделска територия |         |
| 7        | 1.95          | 001095       | ТАНА ПАМПУЛОВА     | Частна           | Ливада  | Земеделска територия | 14872                       | -117                    | 98                               |                      | Застъпване между границата на язовир по геод. заснемане (имот 00480.5.901 по ЮЮКР) и имот 00480.1.95 по ЮЮКР  | Имот 00480.1.95 се запазва, част от него се включва към имота на язовира(00480.5.901 по ЮЮКР), като запазва характеристиките си     | 1.95  | 14755                                   | Ливада  | Земеделска територия |         |
| 8        | 5.9           | 005009       | МЗГ-ХМС            | Държавна частна  | За извор на прясна вода                           | Води и водни обекти  | 3482                        | -2859                   | 47                               |                      | Застъпване между границата на язовир по геод. заснемане (имот 00480.5.901 по ЮЮКР) и имот 00480.5.9 по ЮЮКР   | Имот 00480.5.9 се запазва, част от него се включва към имота на язовира(00480.5.901 по ЮЮКР), като запазва характеристиките си      | 5.9   | 623                                     | За извор на прясна вода                           | Води и водни обекти  |         |
| 9        | 5.32          | 005032       | НЕНО СТОЯНОВ       | Частна           | Ливада  | Земеделска територия | 400                         | -123                    | 16                               |                      | Застъпване между границата на язовир по геод. заснемане (имот 00480.5.901 по ЮЮКР) и имот 00480.5.32 по ЮЮКР  | Имот 00480.5.32 се запазва, част от него се включва към имота на язовира(00480.5.901 по ЮЮКР), като запазва характеристиките си     | 5.32  | 276                                     | Ливада  | Земеделска територия |         |
| 10       | 5.33          | 5033         | ПЕЪР ДИМИТРОВ      | Частна           | Ливада  | Земеделска територия | 3582                        | -296                    | 48                               |                      | Застъпване между границата на язовир по геод. заснемане (имот 00480.5.901 по ЮЮКР) и имот 00480.5.33 по ЮЮКР  | Имот 00480.5.33 се запазва, част от него се включва към имота на язовира(00480.5.901 по ЮЮКР), като запазва характеристиките си     | 5.33  | 3286                                    | Ливада  | Земеделска територия |         |
| 11       | 5.46          | 005046       | ЕНЧО БАКЪРДЖИЕВ    | Частна           | Ливада  | Земеделска територия | 54                          | -239                    | 19                               |                      | Застъпване между границата на язовир по геод. заснемане (имот 00480.5.901 по ЮЮКР) и имот 00480.5.46 по ЮЮКР  | Имот 00480.5.46 се запазва, част от него се включва към имота на язовира(00480.5.901 по ЮЮКР), като запазва характеристиките си     | 5.46  | 304                                     | Ливада  | Земеделска територия |         |
| 13       | 5.55          | 005055       | МЗГ-ХМС            | Държавна частна  | За водостопаниско, хидрометеорологично съоръжение | Води и водни обекти  | 1107                        | -1107                   | 27                               |                      | Застъпване между границата на язовир по геод. заснемане (имот 00480.5.901 по ЮЮКР) и имот 00480.5.55 по ЮЮКР  | Имот 00480.5.55 се запазва, като се включва към имота на язовира (00480.5.901 по ЮЮКР)  | 5.55  | 0                                       | За водостопаниско, хидрометеорологично съоръжение | Води и водни обекти  |         |
| 14       | 5.56          | 005056       | ОБЩИНА СОПОТ       | Общинска частна  | Язовир  | Води и водни обекти  | 14785                       | 6693                    | 97                               |                      | Границите на язовир, нанесени в ЮЮКР с идентификатор 00480.5.56, не съответстват на заснетите на терен трайно топографски елементи с естествени или изкуствени произход | границата на имот 00480.5.56 се коригира по границата на язовира, установена с геодезическото заснемане и се променя идентификатора | 5.901 | 21478                                   | Язовир  | Води и водни обекти  |         |

\*Не подлежат на обезщетяване имотите от общинския държавен възмезден фонд, които са заснетите от ЛОГ.

Президент: \_\_\_\_\_  
 Членове: 1. \_\_\_\_\_ 2. \_\_\_\_\_ 3. \_\_\_\_\_  
 4. \_\_\_\_\_ 5. \_\_\_\_\_ 6. \_\_\_\_\_

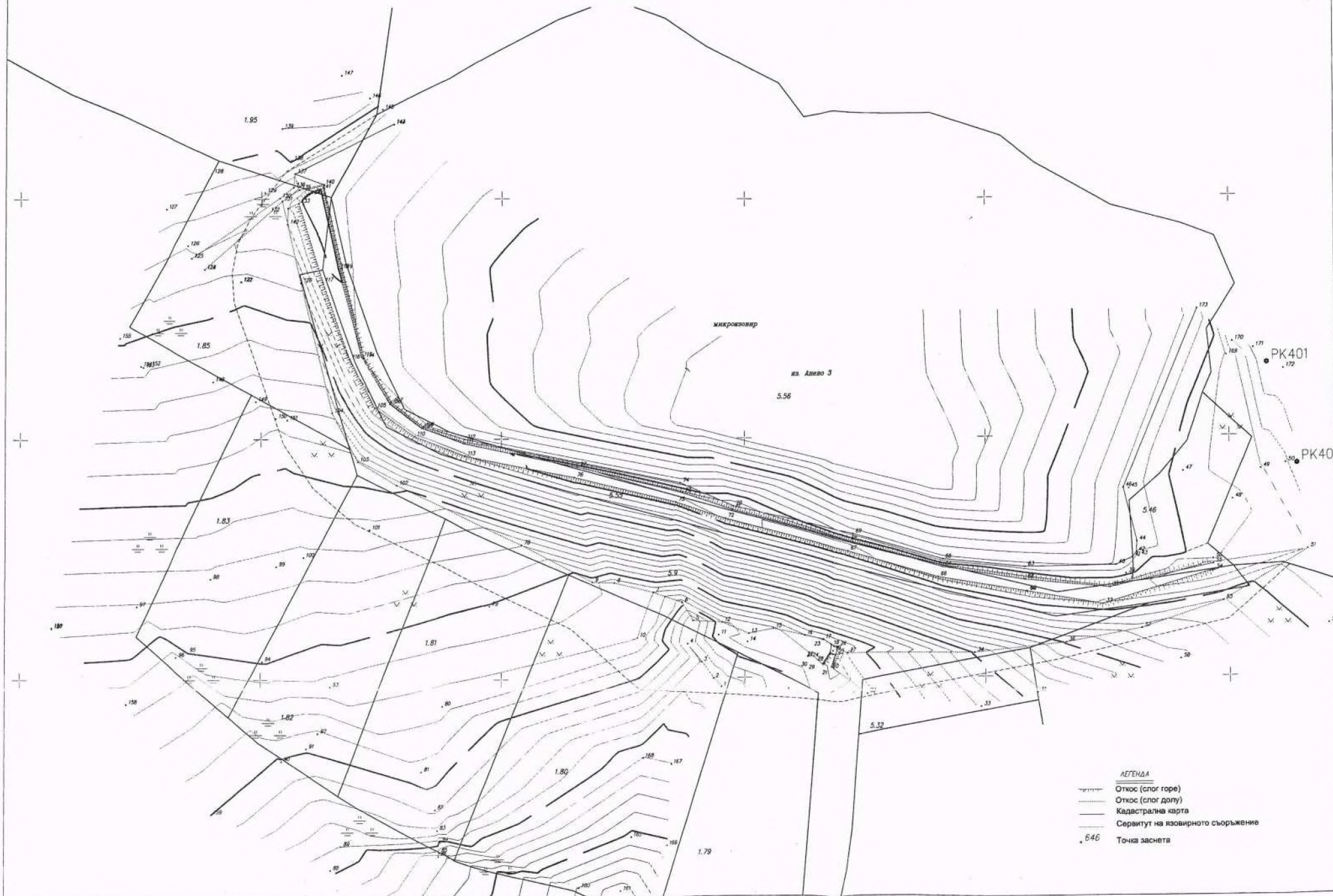
| Координатен регистър и репорт на ГНСС измервания                                |                        |         |         |         |      |     |            |           |        |
|---|------------------------|---------|---------|---------|------|-----|------------|-----------|--------|
| Обект: ГЕОДЕЗИЧСКО ЗАСЕМАНЕ НА ЯЗ. АНЕВО 3                                      |                        |         |         |         |      |     |            |           |        |
| Координатна система-БГС 2005 кадастрална  |                        |         |         |         |      |     |            |           |        |
| Височинна система: Балтийска (трансформирана с програмен продукт БГС транс 4.5) |                        |         |         |         |      |     |            |           |        |
| Номер точка   | Измерена височина (м.) | Fix/Fit | H.Sigma | V.Sigma | PDOP | SVs | X          | Y         | H      |
| 1   | 2                      | 5/0     | 0.012   | 0.035   | 3.5  | 13  | 4725548.14 | 436495.17 | 533.45 |
| 2   | 2                      | 5/0     | 0.019   | 0.028   | 1.1  | 15  | 4725549.93 | 436493.55 | 533.45 |
| 3   | 2                      | 5/0     | 0.01    | 0.031   | 2.3  | 15  | 4725553.41 | 436491.08 | 533.45 |
| 4   | 2                      | 5/0     | 0.012   | 0.019   | 2.7  | 14  | 4725557.15 | 436488.19 | 533.51 |
| 5   | 2                      | 5/0     | 0.011   | 0.019   | 2.9  | 15  | 4725561.97 | 436489.34 | 533.51 |
| 6   | 2                      | 5/0     | 0.011   | 0.031   | 2.4  | 15  | 4725565.77 | 436487.08 | 535.26 |
| 7   | 2                      | 5/0     | 0.018   | 0.019   | 3.5  | 12  | 4725567.92 | 436481.09 | 536.53 |
| 8   | 2                      | 5/0     | 0.01    | 0.033   | 1.5  | 12  | 4725569.89 | 436473.20 | 536.68 |
| 9   | 2                      | 5/0     | 0.017   | 0.035   | 1.3  | 13  | 4725570.07 | 436468.69 | 537.13 |
| 10  | 2                      | 5/0     | 0.019   | 0.021   | 2.3  | 12  | 4725558.45 | 436477.82 | 536.51 |
| 11  | 2                      | 5/0     | 0.017   | 0.033   | 1.5  | 10  | 4725558.93 | 436494.62 | 535.34 |
| 12  | 2                      | 5/0     | 0.013   | 0.03    | 1.3  | 12  | 4725561.55 | 436495.35 | 535.43 |
| 13  | 2                      | 5/0     | 0.017   | 0.018   | 2.5  | 11  | 4725559.15 | 436500.85 | 535.56 |
| 14  | 2                      | 5/0     | 0.01    | 0.037   | 1.1  | 13  | 4725557.44 | 436500.60 | 535.76 |
| 15  | 2                      | 5/0     | 0.013   | 0.032   | 3.4  | 12  | 4725560.18 | 436505.88 | 535.87 |
| 16  | 2                      | 5/0     | 0.009   | 0.02    | 1.7  | 12  | 4725558.78 | 436512.29 | 536.45 |
| 17  | 2                      | 5/0     | 0.009   | 0.029   | 1.2  | 11  | 4725558.08 | 436516.26 | 536.52 |
| 18  | 2                      | 5/0     | 0.015   | 0.02    | 1.3  | 10  | 4725556.88 | 436518.00 | 536.29 |
| 19  | 2                      | 5/0     | 0.016   | 0.039   | 2.2  | 14  | 4725555.68 | 436518.35 | 534.20 |
| 20  | 2                      | 5/0     | 0.013   | 0.031   | 2.3  | 10  | 4725555.00 | 436518.31 | 535.85 |
| 21  | 2                      | 5/0     | 0.017   | 0.031   | 1.9  | 14  | 4725554.95 | 436518.26 | 535.39 |
| 22  | 2                      | 5/0     | 0.018   | 0.023   | 1.4  | 12  | 4725555.06 | 436517.71 | 535.34 |
| 23  | 2                      | 5/0     | 0.015   | 0.027   | 2.1  | 11  | 4725555.31 | 436517.70 | 536.15 |
| 24  | 2                      | 5/0     | 0.01    | 0.015   | 2.9  | 13  | 4725554.90 | 436518.85 | 535.34 |
| 25  | 2                      | 5/0     | 0.01    | 0.032   | 1.5  | 13  | 4725555.01 | 436518.97 | 536.20 |
| 26  | 2                      | 5/0     | 0.01    | 0.032   | 2    | 11  | 4725556.58 | 436519.45 | 536.53 |
| 27  | 2                      | 5/0     | 0.013   | 0.021   | 3.2  | 10  | 4725555.11 | 436521.50 | 537.04 |
| 28  | 2                      | 5/0     | 0.013   | 0.024   | 2.1  | 12  | 4725552.25 | 436518.38 | 536.00 |
| 29  | 2                      | 5/0     | 0.012   | 0.02    | 1.7  | 10  | 4725552.33 | 436518.00 | 535.09 |
| 30  | 2                      | 5/0     | 0.018   | 0.027   | 3.2  | 13  | 4725552.88 | 436516.43 | 535.09 |
| 31  | 2                      | 5/0     | 0.01    | 0.034   | 1.6  | 15  | 4725552.90 | 436516.12 | 536.00 |
| 32  | 2                      | 5/0     | 0.016   | 0.034   | 2.8  | 13  | 4725546.57 | 436525.69 | 536.85 |
| 33  | 2                      | 5/0     | 0.015   | 0.037   | 1.5  | 11  | 4725543.68 | 436549.09 | 539.08 |
| 34  | 2                      | 5/0     | 0.019   | 0.031   | 3.5  | 15  | 4725554.96 | 436547.83 | 540.07 |
| 35  | 2                      | 5/0     | 0.015   | 0.028   | 1.5  | 11  | 4725546.67 | 436560.55 | 540.34 |
| 36  | 2                      | 5/0     | 0.019   | 0.019   | 1.3  | 11  | 4725557.04 | 436566.34 | 542.56 |
| 37  | 2                      | 5/0     | 0.015   | 0.028   | 1.8  | 14  | 4725565.05 | 436574.03 | 545.46 |
| 38  | 2                      | 5/0     | 0.012   | 0.038   | 1.2  | 12  | 4725568.47 | 436575.34 | 545.64 |
| 39  | 2                      | 5/0     | 0.012   | 0.024   | 3.1  | 10  | 4725571.29 | 436578.69 | 544.85 |
| 40  | 2                      | 5/0     | 0.01    | 0.025   | 2.1  | 14  | 4725573.11 | 436576.65 | 544.08 |
| 41  | 2                      | 5/0     | 0.015   | 0.036   | 2.6  | 10  | 4725574.66 | 436580.06 | 544.19 |
| 42  | 2                      | 5/0     | 0.012   | 0.031   | 2.2  | 11  | 4725575.68 | 436580.81 | 544.37 |
| 43  | 2                      | 5/0     | 0.01    | 0.019   | 1.3  | 15  | 4725574.88 | 436581.31 | 544.72 |
| 44  | 2                      | 5/0     | 0.013   | 0.016   | 1.1  | 10  | 4725577.96 | 436580.95 | 544.12 |
| 45  | 2                      | 5/0     | 0.017   | 0.018   | 2.8  | 14  | 4725589.03 | 436579.34 | 544.20 |
| 46  | 2                      | 5/0     | 0.016   | 0.025   | 1.7  | 13  | 4725589.16 | 436578.18 | 544.10 |
| 47  | 2                      | 5/0     | 0.015   | 0.028   | 1.8  | 11  | 4725592.59 | 436590.58 | 545.27 |
| 48  | 2                      | 5/0     | 0.012   | 0.036   | 1.3  | 13  | 4725586.72 | 436600.66 | 545.34 |
| 49  | 2                      | 5/0     | 0.01    | 0.03    | 2.7  | 14  | 4725593.01 | 436606.40 | 545.96 |
| 50  | 2                      | 5/0     | 0.016   | 0.022   | 2.6  | 11  | 4725594.12 | 436611.46 | 546.40 |
| PK402   | 2                      | 30/0    | 0.015   | 0.034   | 2.9  | 12  | 4725594.04 | 436613.74 | 546.80 |
| 51  | 2                      | 5/0     | 0.016   | 0.026   | 2.9  | 13  | 4725576.05 | 436615.83 | 545.97 |
| 52  | 2                      | 5/0     | 0.012   | 0.026   | 2.8  | 12  | 4725560.53 | 436620.00 | 545.26 |
| 53  | 2                      | 5/0     | 0.016   | 0.033   | 1.9  | 14  | 4725565.65 | 436598.72 | 544.46 |
| 54  | 2                      | 5/0     | 0.017   | 0.027   | 2.7  | 13  | 4725572.00 | 436596.75 | 546.55 |
| 55  | 2                      | 5/0     | 0.015   | 0.034   | 3.3  | 14  | 4725573.27 | 436596.65 | 546.20 |
| 56  | 2                      | 5/0     | 0.014   | 0.037   | 1.5  | 15  | 4725574.29 | 436596.65 | 545.48 |
| 57  | 2                      | 5/0     | 0.017   | 0.03    | 2.3  | 10  | 4725559.92 | 436581.98 | 543.78 |
| 58  | 2                      | 5/0     | 0.009   | 0.022   | 1.9  | 12  | 4725553.57 | 436589.96 | 543.36 |
| 59  | 2                      | 5/0     | 0.009   | 0.025   | 1.1  | 10  | 4725567.70 | 436558.50 | 545.89 |
| 60  | 2                      | 5/0     | 0.016   | 0.02    | 2    | 11  | 4725567.78 | 436558.43 | 545.94 |
| 61  | 2                      | 5/0     | 0.015   | 0.036   | 3.5  | 11  | 4725570.17 | 436558.00 | 545.93 |
| 62  | 2                      | 5/0     | 0.014   | 0.015   | 3    | 14  | 4725570.21 | 436557.98 | 545.93 |
| 63  | 2                      | 5/0     | 0.019   | 0.026   | 1.5  | 11  | 4725572.80 | 436558.05 | 544.21 |
| 64  | 2                      | 5/0     | 0.016   | 0.017   | 2.7  | 10  | 4725572.92 | 436541.30 | 545.75 |

| Номер точка | Измерена височина (м.) | Fix/Fit | H.Sigma | V.Sigma | PDOP | SVs | X          | Y         | H      |
|-------------|------------------------|---------|---------|---------|------|-----|------------|-----------|--------|
| 65          | 2                      | 5/0     | 0.01    | 0.035   | 2.6  | 12  | 4725574.51 | 436541.33 | 544.19 |
| 66          | 2                      | 5/0     | 0.014   | 0.021   | 1.8  | 12  | 4725570.84 | 436540.35 | 545.68 |
| 67          | 2                      | 5/0     | 0.018   | 0.015   | 1.7  | 13  | 4725576.37 | 436521.66 | 545.42 |
| 68          | 2                      | 5/0     | 0.01    | 0.03    | 2.4  | 15  | 4725578.49 | 436521.78 | 545.53 |
| 69          | 2                      | 5/0     | 0.013   | 0.029   | 3.5  | 13  | 4725579.93 | 436522.71 | 544.30 |
| 70          | 2                      | 5/0     | 0.013   | 0.028   | 3.4  | 12  | 4725585.84 | 436497.68 | 545.88 |
| 71          | 2                      | 5/0     | 0.009   | 0.026   | 2.7  | 13  | 4725585.14 | 436497.44 | 545.53 |
| 72          | 2                      | 5/0     | 0.013   | 0.039   | 1.4  | 15  | 4725583.27 | 436496.02 | 545.53 |
| 73          | 2                      | 5/0     | 0.014   | 0.029   | 2.1  | 11  | 4725588.65 | 436487.17 | 545.68 |
| 74          | 2                      | 5/0     | 0.01    | 0.028   | 2.2  | 14  | 4725590.71 | 436486.70 | 544.29 |
| 75          | 2                      | 5/0     | 0.014   | 0.023   | 3.1  | 15  | 4725586.74 | 436485.82 | 545.30 |
| 76          | 2                      | 5/0     | 0.018   | 0.031   | 1.7  | 14  | 4725591.96 | 436464.96 | 545.42 |
| 77          | 2                      | 5/0     | 0.016   | 0.025   | 2.6  | 11  | 4725594.13 | 436465.51 | 545.46 |
| 78          | 2                      | 5/0     | 0.017   | 0.035   | 3.1  | 11  | 4725577.93 | 436454.06 | 538.52 |
| 79          | 2                      | 5/0     | 0.01    | 0.02    | 2.1  | 10  | 4725565.22 | 436447.54 | 537.46 |
| 80          | 2                      | 5/0     | 0.016   | 0.021   | 1.9  | 14  | 4725544.17 | 436437.53 | 536.20 |
| 81          | 2                      | 5/0     | 0.017   | 0.016   | 2.8  | 14  | 4725530.77 | 436433.04 | 535.31 |
| 82          | 2                      | 5/0     | 0.019   | 0.035   | 3.5  | 10  | 4725522.73 | 436435.89 | 534.61 |
| 83          | 2                      | 5/0     | 0.013   | 0.038   | 3.5  | 12  | 4725518.42 | 436436.39 | 533.89 |
| 84          | 2                      | 5/0     | 0.019   | 0.033   | 1.6  | 12  | 4725515.94 | 436437.00 | 532.30 |
| 85          | 2                      | 5/0     | 0.015   | 0.024   | 1.7  | 11  | 4725513.75 | 436436.75 | 531.82 |
| 86          | 2                      | 5/0     | 0.012   | 0.036   | 3    | 13  | 4725513.01 | 436436.61 | 531.18 |
| 87          | 2                      | 5/0     | 0.019   | 0.034   | 1.2  | 12  | 4725501.61 | 436434.29 | 530.72 |
| 88          | 2                      | 5/0     | 0.012   | 0.034   | 1.8  | 12  | 4725510.47 | 436414.40 | 532.61 |
| 89          | 2                      | 5/0     | 0.009   | 0.039   | 1.6  | 11  | 4725515.43 | 436416.54 | 532.98 |
| 90          | 2                      | 5/0     | 0.014   | 0.023   | 2.9  | 11  | 4725533.07 | 436404.34 | 534.94 |
| 91          | 2                      | 5/0     | 0.012   | 0.035   | 3    | 12  | 4725535.71 | 436409.43 | 535.08 |
| 92          | 2                      | 5/0     | 0.017   | 0.035   | 2.1  | 12  | 4725538.85 | 436411.81 | 535.41 |
| 93          | 2                      | 5/0     | 0.018   | 0.03    | 2.2  | 11  | 4725548.52 | 436414.33 | 536.83 |
| 94          | 2                      | 5/0     | 0.012   | 0.023   | 3.1  | 13  | 4725553.81 | 436400.34 | 537.55 |
| 95          | 2                      | 5/0     | 0.017   | 0.024   | 1.4  | 12  | 4725555.81 | 436385.13 | 537.52 |
| 96          | 2                      | 5/0     | 0.017   | 0.022   | 3.4  | 13  | 4725554.74 | 436382.79 | 536.82 |
| 97          | 2                      | 5/0     | 0.009   | 0.02    | 2.3  | 14  | 4725565.26 | 436374.38 | 538.46 |
| 98          | 2                      | 5/0     | 0.009   | 0.032   | 3.2  | 10  | 4725570.96 | 436389.84 | 538.86 |
| 99          | 2                      | 5/0     | 0.017   | 0.036   | 1.9  | 11  | 4725573.54 | 436403.20 | 538.82 |
| 100         | 2                      | 5/0     | 0.018   | 0.028   | 1.3  | 15  | 4725575.43 | 436408.82 | 538.86 |
| 101         | 2                      | 5/0     | 0.017   | 0.015   | 1.4  | 12  | 4725581.11 | 436422.42 | 539.33 |
| 102         | 2                      | 5/0     | 0.017   | 0.026   | 2.3  | 12  | 4725590.40 | 436428.05 | 540.14 |
| 103         | 2                      | 5/0     | 0.019   | 0.032   | 2.5  | 14  | 4725595.28 | 436419.96 | 540.38 |
| 104         | 2                      | 5/0     | 0.018   | 0.038   | 3.3  | 10  | 4725605.47 | 436414.65 | 541.09 |
| 105         | 2                      | 5/0     | 0.011   | 0.027   | 1.4  | 12  | 4725606.58 | 436423.47 | 544.44 |
| 106         | 2                      | 5/0     | 0.01    | 0.021   | 2.1  | 11  | 4725607.36 | 436426.58 | 544.73 |
| 107         | 2                      | 5/0     | 0.015   | 0.027   | 1.9  | 15  | 4725607.67 | 436426.91 | 544.16 |
| 108         | 2                      | 5/0     | 0.014   | 0.022   | 2.3  | 13  | 4725602.35 | 436433.08 | 544.72 |
| 109         | 2                      | 5/0     | 0.014   | 0.024   | 3.2  | 12  | 4725602.60 | 436433.43 | 544.11 |
| 110         | 2                      | 5/0     | 0.01    | 0.02    | 3.5  | 10  | 4725600.59 | 436431.65 | 544.45 |
| 111         | 2                      | 5/0     | 0.015   | 0.015   | 2.3  | 13  | 4725599.10 | 436442.17 | 544.67 |
| 112         | 2                      | 5/0     | 0.012   | 0.038   | 2.7  | 13  | 4725599.98 | 436442.43 | 544.20 |
| 113         | 2                      | 5/0     | 0.014   | 0.019   | 3.5  | 14  | 4725596.52 | 436442.45 | 544.45 |
| 114         | 2                      | 5/0     | 0.01    | 0.03    | 2    | 14  | 4725616.96 | 436421.17 | 543.94 |
| 115         | 2                      | 5/0     | 0.017   | 0.031   | 3    | 11  | 4725617.19 | 436420.71 | 544.71 |
| 116         | 2                      | 5/0     | 0.015   | 0.036   | 2.2  | 14  | 4725616.66 | 436418.23 | 544.53 |
| 117         | 2                      | 5/0     | 0.01    | 0.034   | 2.8  | 11  | 4725632.69 | 436412.66 | 544.92 |
| 118         | 2                      | 5/0     | 0.015   | 0.015   | 1.7  | 11  | 4725635.47 | 436415.89 | 545.05 |
| 119         | 2                      | 5/0     | 0.011   | 0.019   | 1.3  | 15  | 4725635.46 | 436416.66 | 544.12 |
| 120         | 2                      | 5/0     | 0.01    | 0.03    | 2.1  | 10  | 4725632.56 | 436408.12 | 543.13 |
| 121         | 2                      | 5/0     | 0.014   | 0.02    | 2    | 13  | 4725632.77 | 436395.95 | 542.84 |
| 122         | 2                      | 5/0     | 0.019   | 0.027   | 1.6  | 14  | 4725632.78 | 436395.86 | 542.84 |
| 123         | 2                      | 5/0     | 0.01    | 0.032   | 1.5  | 14  | 4725635.34 | 436388.47 | 543.19 |
| 124         | 2                      | 5/0     | 0.014   | 0.027   | 1.7  | 13  | 4725635.35 | 436388.46 | 543.18 |
| 125         | 2                      | 5/0     | 0.011   | 0.036   | 1.4  | 12  | 4725637.68 | 436385.85 | 543.46 |
| 126         | 2                      | 5/0     | 0.018   | 0.027   | 2.6  | 12  | 4725640.29 | 436385.04 | 543.53 |
| 127         | 2                      | 5/0     | 0.012   | 0.023   | 3    | 14  | 4725647.93 | 436380.37 | 544.30 |
| 128         | 2                      | 5/0     | 0.011   | 0.032   | 2.7  | 14  | 4725655.26 | 436389.86 | 544.79 |
| 129         | 2                      | 5/0     | 0.013   | 0.037   | 2.2  | 15  | 4725651.28 | 436400.71 | 544.04 |
| 130         | 2                      | 5/0     | 0.012   | 0.029   | 2.1  | 11  | 4725650.15 | 436403.72 | 543.74 |
| 131         | 2                      | 5/0     | 0.016   | 0.015   | 3.5  | 13  | 4725649.53 | 436404.20 | 544.00 |
| 132         | 2                      | 5/0     | 0.012   | 0.026   | 1.5  | 12  | 4725648.09 | 436405.46 | 544.45 |
| 133         | 2                      | 5/0     | 0.011   | 0.018   | 2.4  | 15  | 4725649.08 | 436407.62 | 544.95 |
| 134         | 2                      | 5/0     | 0.012   | 0.031   | 2    | 13  | 4725650.85 | 436409.77 | 545.12 |
| 135         | 2                      | 5/0     | 0.016   | 0.039   | 2.5  | 11  | 4725651.89 | 436407.80 | 544.11 |
| 136         | 2                      | 5/0     | 0.017   | 0.028   | 2.1  | 15  | 4725652.40 | 436406.63 | 543.72 |

| Номер точка | Измерена височина (м.) | Fix/Fit | H.Sigma | V.Sigma | PDOP | SVs | X          | Y         | H      |
|-------------|------------------------|---------|---------|---------|------|-----|------------|-----------|--------|
| 137         | 2                      | 5/0     | 0.018   | 0.02    | 2.7  | 10  | 4725655.19 | 436406.82 | 544.08 |
| 138         | 2                      | 5/0     | 0.01    | 0.027   | 2.5  | 13  | 4725657.92 | 436406.16 | 545.05 |
| 139         | 2                      | 5/0     | 0.017   | 0.033   | 3.1  | 10  | 4725664.56 | 436404.19 | 545.50 |
| 140         | 2                      | 5/0     | 0.016   | 0.023   | 3.5  | 11  | 4725652.98 | 436412.68 | 544.24 |
| 141         | 2                      | 5/0     | 0.013   | 0.015   | 2.5  | 10  | 4725652.07 | 436412.09 | 545.00 |
| 142         | 2                      | 5/0     | 0.017   | 0.037   | 2.9  | 14  | 4725644.74 | 436405.36 | 543.99 |
| 143         | 2                      | 5/0     | 0.015   | 0.033   | 1.5  | 10  | 4725665.44 | 436427.29 | 544.18 |
| 144         | 2                      | 5/0     | 0.017   | 0.027   | 2.3  | 10  | 4725665.38 | 436427.36 | 544.10 |
| 145         | 2                      | 5/0     | 0.011   | 0.019   | 3.4  | 14  | 4725668.49 | 436424.97 | 544.63 |
| 146         | 2                      | 5/0     | 0.011   | 0.032   | 1.7  | 10  | 4725670.79 | 436422.31 | 545.83 |
| 147         | 2                      | 5/0     | 0.015   | 0.039   | 1.1  | 13  | 4725675.51 | 436416.44 | 546.46 |
| 148         | 2                      | 5/0     | 0.017   | 0.015   | 2    | 13  | 4725611.99 | 436390.26 | 541.63 |
| 149         | 2                      | 5/0     | 0.018   | 0.032   | 2.6  | 14  | 4725607.87 | 436398.90 | 541.10 |
| 150         | 2                      | 5/0     | 0.017   | 0.029   | 1.4  | 10  | 4725604.36 | 436402.99 | 540.64 |
| 151         | 2                      | 5/0     | 0.012   | 0.036   | 1.5  | 12  | 4725604.01 | 436405.42 | 540.72 |
| 152         | 2                      | 5/0     | 0.018   | 0.021   | 1.4  | 11  | 4725615.38 | 436376.86 | 542.05 |
| 153         | 2                      | 5/0     | 0.015   | 0.028   | 1.6  | 13  | 4725615.05 | 436375.60 | 541.91 |
| 154         | 2                      | 5/0     | 0.018   | 0.029   | 1.9  | 11  | 4725615.26 | 436375.10 | 542.16 |
| 155         | 2                      | 5/0     | 0.013   | 0.019   | 2.5  | 13  | 4725621.11 | 436370.66 | 542.61 |
| 156         | 2                      | 5/0     | 0.015   | 0.036   | 1.2  | 10  | 4725560.87 | 436356.57 | 538.17 |
| 157         | 2                      | 5/0     | 0.01    | 0.035   | 2.4  | 12  | 4725560.68 | 436356.58 | 538.16 |
| 158         | 2                      | 5/0     | 0.013   | 0.024   | 1.4  | 13  | 4725544.96 | 436372.18 | 536.66 |
| 159         | 2                      | 5/0     | 0.014   | 0.018   | 1.8  | 13  | 4725522.05 | 436390.02 | 535.00 |
| 160         | 2                      | 5/0     | 0.019   | 0.03    | 3.5  | 12  | 4725506.62 | 436465.71 | 528.47 |
| 161         | 2                      | 5/0     | 0.013   | 0.034   | 3    | 12  | 4725506.03 | 436474.28 | 527.68 |
| 162         | 2                      | 5/0     | 0.018   | 0.027   | 1.4  | 13  | 4725499.26 | 436472.55 | 527.68 |
| 163         | 2                      | 5/0     | 0.017   | 0.035   | 2.7  | 12  | 4725498.77 | 436478.93 | 527.69 |
| 164         | 2                      | 5/0     | 0.011   | 0.034   | 1.8  | 10  | 4725495.87 | 436463.11 | 528.47 |
| 165         | 2                      | 5/0     | 0.018   | 0.023   | 1.9  | 10  | 4725517.22 | 436476.49 | 529.82 |
| 166         | 2                      | 5/0     | 0.014   | 0.02    | 1.5  | 14  | 4725515.33 | 436483.83 | 529.82 |
| 167         | 2                      | 5/0     | 0.01    | 0.039   | 2.6  | 13  | 4725532.20 | 436484.78 | 531.98 |
| 168         | 2                      | 5/0     | 0.018   | 0.015   | 2    | 10  | 4725533.53 | 436478.98 | 531.98 |
| 169         | 2                      | 5/0     | 0.017   | 0.036   | 3.2  | 13  | 4725616.73 | 436599.50 | 545.54 |
| 170         | 2                      | 5/0     | 0.016   | 0.026   | 3.2  | 10  | 4725619.54 | 436600.71 | 546.41 |
| 171         | 2                      | 5/0     | 0.009   | 0.018   | 2.3  | 10  | 4725618.20 | 436604.98 | 547.15 |
| PK401       | 2                      | 30/0    | 0.009   | 0.035   | 1.7  | 10  | 4725615.12 | 436607.69 | 547.46 |
| 172         | 2                      | 5/0     | 0.011   | 0.023   | 2    | 10  | 4725613.78 | 436611.12 | 547.43 |
| 173         | 2                      | 5/0     | 0.009   | 0.032   | 2.5  | 13  | 4725626.38 | 436593.53 | 544.19 |

Изработил : .....  
/инж. К. Велиновски/

ТОПОГРАФСКО ЗАСНЕМАНЕ НА ЯЗОВИР "АНЕВО 3"  
 ПИ 00480.5.56 ПО КАДАСТРАЛНАТА КАРТА И КАДАСТРАЛНИТЕ РЕГИСТРИ НА НЕУРБАНИЗИРАНАТА ТЕРИТОРИЯ НА ЗЕМЛИЩЕТО с. АНЕВО  
 ОБЛАСТ ПЛОВДИВ, ОБЩИНА СОПОТ  
 М 1:500



- ЛЕГЕНДА
- Откос (слог горе)
  - Откос (слог долу)
  - Кадастрална карта
  - Сервитут на язовирното съоръжение
  - Точка заснета

**СКИЦА-ПРОЕКТ ЗА ИЗМЕНЕНИЕ НА КАДАСТРАЛНА КАРТА  
ЗА ПОЗЕМЛЕН ИМОТ 00480.5.901**

с.АНЕВО, ЕКАТТЕ: 00480, общ. СОПОТ, обл. ПЛОВДИВ по кадастрална карта, одобрена със заповед № РД-18-9 от 15.03.2011 г. на Изпълнителния директор на АГКК.

Адрес :  
Площ : 21.478 дка.  
Трайно предназначение : Води и водни обекти  
Начин на трайно ползване : Язовирни езера

Собственици:

1.ОБЩИНА СОПОТ, БУЛСТАТ 115816423, гр.СОПОТ, ул. "ИВАН ВАЗОВ" № 34, п.код:4330  
Документ: АЧОС № 177 от 12.06.2014 г. издаден от АВ Служба по вписванията - Карлово,  
том: 8, регистър: 2018

Проектни координати: Координатна система БГС 2005- Кадастрална

| № на точка | X          | Y         |
|------------|------------|-----------|
| 1          | 4725634.74 | 436394.02 |
| 2          | 4725628.55 | 436394.45 |
| 3          | 4725640.84 | 436395.21 |
| 4          | 4725646.17 | 436397.81 |
| 5          | 4725599.03 | 436404.59 |
| 6          | 4725655.55 | 436404.87 |
| 7          | 4725589.73 | 436410.85 |
| 8          | 4725582.37 | 436419.31 |
| 9          | 4725667.46 | 436423.75 |
| 10         | 4725686.93 | 436461.29 |
| 11         | 4725560.43 | 436464.21 |
| 12         | 4725691.11 | 436472.47 |
| 13         | 4725547.82 | 436478.26 |
| 14         | 4725687.31 | 436483.39 |
| 15         | 4725681.71 | 436491.98 |
| 16         | 4725674.12 | 436507.02 |
| 17         | 4725667.04 | 436512.22 |
| 18         | 4725667.81 | 436517.82 |
| 19         | 4725545.03 | 436520.57 |
| 20         | 4725667.73 | 436538.85 |

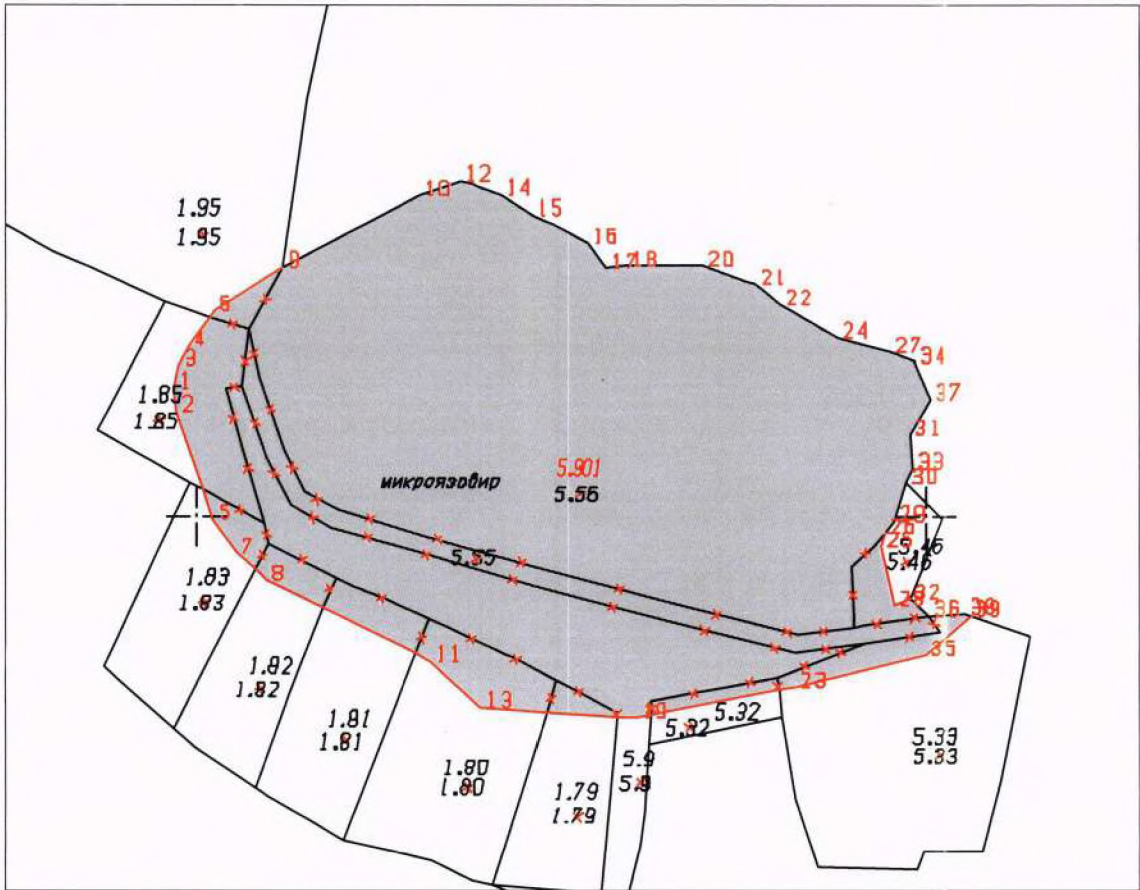
| № на точка | X          | Y         |
|------------|------------|-----------|
| 21         | 4725662.80 | 436553.23 |
| 22         | 4725657.11 | 436560.04 |
| 23         | 4725553.33 | 436564.09 |
| 24         | 4725648.17 | 436575.79 |
| 25         | 4725591.70 | 436587.77 |
| 26         | 4725595.47 | 436588.70 |
| 27         | 4725644.25 | 436590.20 |
| 28         | 4725575.58 | 436591.13 |
| 29         | 4725598.72 | 436591.41 |
| 30         | 4725608.81 | 436594.66 |
| 31         | 4725622.11 | 436595.55 |
| 32         | 4725577.31 | 436595.55 |
| 33         | 4725612.95 | 436596.43 |
| 34         | 4725641.54 | 436597.09 |
| 35         | 4725561.83 | 436599.94 |
| 36         | 4725572.72 | 436600.77 |
| 37         | 4725631.44 | 436601.30 |
| 38         | 4725573.29 | 436610.85 |
| 39         | 4725572.82 | 436612.21 |

М 1:2000

Изготвил: ...  
/инж. К. Велиновски/



СКИЦА-ПРОЕКТ ЗА ИЗМЕНЕНИЕ НА КАДАСТРАЛНА КАРТА  
ЗА ПОЗЕМЛЕН ИМОТ 00480.5.901



М 1:2000

Изготвил: .....  
/инж. К. Велиновски/

**ПРОТОКОЛ**  
**За трасиране, означаване и координиране**  
**поземлен имот 5.901**

**по кадастрална карта на с.АНЕВО, община СОПОТ**

Днес, 14.09.2022, в с.АНЕВО, община СОПОТ по молба вх.№ ...../ . .  
на:

**1.ОБЩИНА СОПОТ, БУЛСТАТ 115816423, гр.СОПОТ, ул. "ИВАН ВАЗОВ" № 34, п.код:4330**  
**Документ: АЧОС № 177 от 12.06.2014 г. издаден от АВ Служба по вписванията - Карлово,**  
**том: 8, регистър: 2018**

**Правоспособното лице инж. К. Велиновски** вписано в регистъра на правоспособните лица със заповед № 2538 РД-15-64/29.05.2012 на изпълнителния директор на Агенцията по кадастъра,

**Извърших трасиране, означаване и координиране** на граници на поземлен имот 5.901, адрес , / по кадастрална карта на с.АНЕВО, одобрена със заповед № РД-18-9/15.03.2011 на изпълнителния директор на Агенцията по кадастъра/началника на службата по кадастъра - гр. ПЛОВДИВ.

Адрес :  
Площ : **21.478 дка.**  
Трайно предназначение : **Води и водни обекти**  
Начин на трайно ползване : **Язовирни езера**

Трасирането и означаването на граничните точки е извършено в присъствието на следните заинтересувани лица:

1. ....
2. ....

Трасирането е извършено в резултат на проект за ЯФГ на поземлен имот.

Трасирането е извършено въз основа на скица проект за отстраняване на ЯФГ на поземлен имот.

Данните от координирането са представени в регистър на координираните точки.

Скицата и регистърът на координираните точки са неразделна част от този протокол.

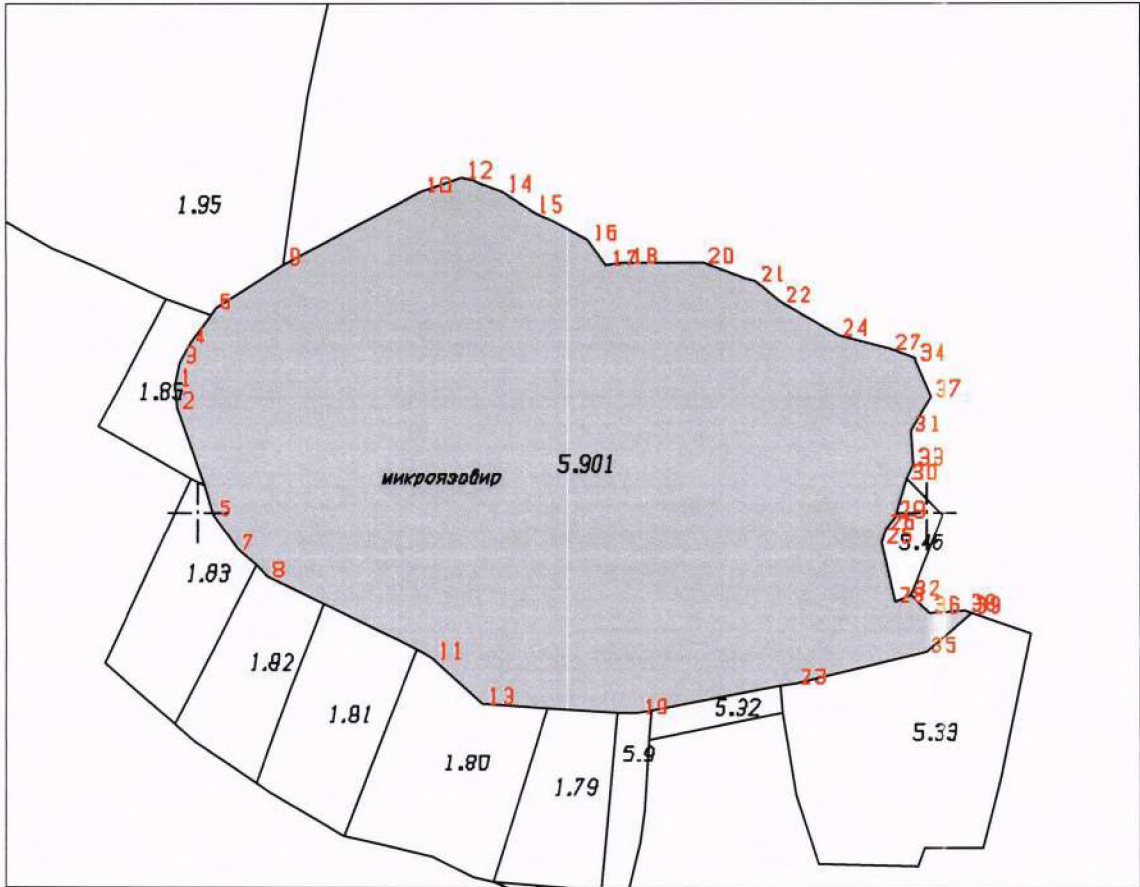
Настоящият протокол се състави в три екземпляра - по един за собственика, службата по кадастъра и правоспособното лице.

| № на точка | X          | Y         |
|------------|------------|-----------|
| 1          | 4725634.74 | 436394.02 |
| 2          | 4725628.55 | 436394.45 |
| 3          | 4725640.84 | 436395.21 |
| 4          | 4725646.17 | 436397.81 |
| 5          | 4725599.03 | 436404.59 |
| 6          | 4725655.55 | 436404.87 |
| 7          | 4725589.73 | 436410.85 |
| 8          | 4725582.37 | 436419.31 |
| 9          | 4725667.46 | 436423.75 |
| 10         | 4725686.93 | 436461.29 |
| 11         | 4725560.43 | 436464.21 |
| 12         | 4725691.11 | 436472.47 |
| 13         | 4725547.82 | 436478.26 |
| 14         | 4725687.31 | 436483.39 |
| 15         | 4725681.71 | 436491.98 |

| № на точка | X          | Y         |
|------------|------------|-----------|
| 16         | 4725674.12 | 436507.02 |
| 17         | 4725667.04 | 436512.22 |
| 18         | 4725667.81 | 436517.82 |
| 19         | 4725545.03 | 436520.57 |
| 20         | 4725667.73 | 436538.85 |
| 21         | 4725662.80 | 436553.23 |
| 22         | 4725657.11 | 436560.04 |
| 23         | 4725553.33 | 436564.09 |
| 24         | 4725648.17 | 436575.79 |
| 25         | 4725591.70 | 436587.77 |
| 26         | 4725595.47 | 436588.70 |
| 27         | 4725644.25 | 436590.20 |
| 28         | 4725575.58 | 436591.13 |
| 29         | 4725598.72 | 436591.41 |
| 30         | 4725608.81 | 436594.66 |

| № на точка | X          | Y         |
|------------|------------|-----------|
| 31         | 4725622.11 | 436595.55 |
| 32         | 4725577.31 | 436595.55 |
| 33         | 4725612.95 | 436596.43 |
| 34         | 4725641.54 | 436597.09 |
| 35         | 4725561.83 | 436599.94 |

| № на точка | X          | Y         |
|------------|------------|-----------|
| 36         | 4725572.72 | 436600.77 |
| 37         | 4725631.44 | 436601.30 |
| 38         | 4725573.29 | 436610.85 |
| 39         | 4725572.82 | 436612.21 |



^

Правоспособно лице: .....  
(подпис, печат)

Заинтересувани лица:  
1. ....  
2. ....



Справка за заявени услуги / справки

| Вх. номер          | Наименование   | Обект  | Статус    | Цена      |
|--------------------|--|--|-----------|-----------|
| 4547818-27.07.2022 | Копие на кадастрална карта в цифров вид с данни за собствеността | 00480.1.79; 00480.1.80;<br>00480.1.81; 00480.1.82;<br>00480.1.83; 00480.1.85;<br>00480.1.95; 00480.5.9;<br>00480.5.32; 00480.5.33;<br>00480.5.46; 00480.5.55;<br>00480.5.56; | изпълнена | 11,83 лв. |





**АГЕНЦИЯ ПО ГЕОДЕЗИЯ,  
КАРТОГРАФИЯ И КАДАСТЪР**

София 1618, кв. Павлово, ул. Мусала №1  
ТЕЛ.: 02/818 83 83, ФАКС: 02/955 53 33  
ACAD@CADASTRE.BG • WWW.CADASTRE.BG

**ЗАПОВЕД**  
**№ РД - 15 - 64**  
**СОФИЯ, 29.05.2012 г.**

На основание чл.18, ал.2 от ЗКИР, чл.12, ал.1 от Наредба №3 от 16.02.2001г. за водене и съхраняване на регистъра на лицата правоспособни да извършват дейности по кадастъра (Наредба № 3), издадена от министъра на регионалното развитие и благоустройството и подадено заявление по чл.10, ал.1 от Наредба №3 с **вх. № 2538 от 08.05.2012 г.** и становище на лицата определени със Заповед № РД-13-20 / 23.01.2012 г. на изпълнителния директор на Агенцията по геодезия, картография и кадастър отразено в протокол № 217 / 19.05.2012 г.

**НАРЕЖДАМ:**

Да бъде вписан в регистъра на лицата, правоспособни да извършват дейности по кадастъра:

**ИНЖ. КИРИЛ**                      **ВЕЛИНОВСКИ**  
**ЕГН**

Копие от настоящата заповед да се връчи на лицето, подлежащо на вписване и на съответните длъжностни лица за изпълнение.



**инж. АЛЕКСАНДЪР ЛАЗАРОВ**

*Изпълнителен директор*



# СВИДЕТЕЛСТВО

за правоспособност  
за извършване на дейности по кадастъра

инж. КИРИЯ

ВЕЛИНОВСКИ

собствено, бащино и фамилно име на физическото лице, ЕГН

адрес на физическото лице

АГЕНЦИЯ ПО ГЕОДЕЗИЯ,  
КАРТОГРАФИЯ И КАДАСТЪР

Вписан в регистъра на правоспособните лица по чл. 12, т. 8 от ЗКИР  
под регистрационен № 2538 въз основа на Заповед РД-15-64 / 29.05.2012 г.  
на Изпълнителния директор на Агенцията по геодезия, картография и кадастър

Изпълнителен директор (Александър Лазаров)

Свидетелство № 132403



РЕПУБЛИКА БЪЛГАРИЯ  
УНИВЕРСИТЕТ ПО АРХИТЕКТУРА, СТРОИТЕЛСТВО  
И ГЕОДЕЗИЯ - СОФИЯ

ОТДЕЛ "УЧЕБНИ ДЕЙНОСТИ"  
СЕКТОР " СЛЕДДИПЛОМНА КВАЛИФИКАЦИЯ"

## УДОСТОВЕРЕНИЕ

за курсове по чл. 20, ал.4 и 5 от ЗКИР  
Рег. No 11599/05.05.2022

*Кирил* *Велиновски - рег № 2538*

ЕГН \_\_\_\_\_, роден в Р България,

е завършил на 05.05.2022 г.

специализиран курс - 16 уч.ч. на тема:

**"Поддържане и повишаване на  
квалификацията на правоспособните лица по  
кадастър"**

резултат от теста: **успешно преминал (60)**

**РЕКТОР:**

(проф. д-р инж. И. Марков)

**ЗАСТРАХОВАТЕЛНА ПОЛИЦА**

№ 21 130 1323 0000914401

Застрахователно Акционерно Дружество "Армеец", ул. "Стефан Караджа" № 2, 1000 София, ЕИК 121076907, на основание писмено предложение и срещу платена застрахователна премия с настоящото застрахова по начин и условия, описани по-долу:

**ЗАСТРАХОВАН:** **КИРИЛ ВЕЛИНОВСКИ**

ЕГН:  
Адрес офис: гр. София, ул. Цар Иван Асен II №63

**ПРЕДМЕТ НА ЗАСТРАХОВКАТА:** Професионална отговорност на лице упражняващо дейност като **геодезист**

**ПОКРИТИ РИСКОВЕ:** Съгласно приложените "Общи условия професионална отговорност вследствие дейности по сертифициране, лицензиране и контрол"

**ПЕРИОД НА ЗАСТРАХОВКАТА:** от 00:00 часа на: **13.12.2021 г.**  
до 24:00 часа на: **12.12.2022 г.**

**ЛИМИТИ НА ОБЕЗЩЕТИЕ:**  
Единичен лимит: **500 000,00 лв.** (словом: Петстотин хиляди лева)  
Агрегатен лимит: **1 000 000,00 лв.** (словом: Сто хиляди лева)

**САМОУЧАСТИЕ НА ЗАСТРАХОВАНИЯ:** **200,00 лв.** (словом: Двеста лева) от всяка щета

**НАЧИН НА ПЛАЩАНЕ НА ПРЕМИЯТА:** Еднократно

**ЗАСТРАХОВАТЕЛНА ПРЕМИЯ:** **100,00 лв.** (словом: Сто лева),  
**2% ДЗП** **2,00 лв.** (словом: Два лева),  
**ОБЩО ДЪЛЖИМА СУМА:** **102,00 лв.** (словом: Сто и два лева).

**ДАТА И МЯСТО НА ИЗДАВАНЕ:** 02.12.2021 г., гр. Варна

Определените лимити на обезщетение и териториален обхват могат да бъдат променени при настъпването на условията, определени в Кодекса за застраховането.  
При уговорено разсрочено плащане на премията и невнасяне на съответната вноска полицата се прекратява в 24 часа на петнадесетия ден от датата на падежа.  
Приложените Общи условия, въпросник-предложение и други писмени договорности между страните, ако има такива, представляват неразделна част от настоящата полица.  
С подписа си по-долу Застрахованият удостоверява, че е съгласен и приема условията към застрахователната полица, екземпляр от които са му предадени към момента на подписването ѝ.  
Предоставена ми е предоговорна информация съгласно Кодекса за застраховането.  
Информиран съм, че предоставените от мен лични данни, както и данните на Застрахования (когато е лице различно от мен), се обработват от ЗАД „Армеец“ АД, в качеството му на администратор на лични данни, съгласно Регламент (ЕС) 2016 / 679 и действащото българско законодателство. Запознах се, както и Застрахования (когато е лице различно от мен) с Информацията за защита на личните данни по чл. 13 и 14 от ОРЗД на Застрахователя, налична в офисите на дружеството и публикувана на: [www.armeec.bg](http://www.armeec.bg).

Застрахователен посредник: Сателит Ком ООД, код: 13006438  
Адрес: гр. София, ул. Преки път №68

**ЗАСТРАХОВАН:****ЗАСТРАХОВАТЕЛ:**