



1)

РЕШЕНИЕ

№322

ВЗЕТО С ПОИМЕННО ГЛАСУВАНЕ, С ПРОТОКОЛ №54
ОТ РЕДОВНО ЗАСЕДАНИЕ НА ОБЩИНСКИ СЪВЕТ – СОПОТ,
ПРОВЕДЕНО НА 29.11.2022 г.



По Докладна записка с вх. №ДЗ-319 от 17.11.2022 г. от Деян Дойнов – Кмет на Община Сопот

Относно: Издаване на разрешение за изработването на проект ПУП – ПРЗ и ПП, съгласно Заявление с вх. №С-5734/04.11.2022 г. за поземлен имот с идентификатор 68080.406.152 по кадастрална карта, гр. Сопот, общ. Сопот в м. „Яса тепе“, представляващ земеделска земя за процедура за промяна на предназначението, съобразно изискванията на ЗОЗЗ и ППЗОЗЗ.

Общински съвет – Сопот на основание чл. 21, ал. 2, в изпълнение на правомощията по чл. 21, ал. 1, т. 8 и т.11 от Закона за местното самоуправление и местната администрация (ЗМСМА), прие следното:

РЕШЕНИЕ:

1. Във връзка с чл. 124б, ал. 1 от Закона за устройство на територията (ЗУТ) одобрява предоставеното от заявителя Задание по чл. 125, ал. 1 от ЗУТ, съгласно *Приложение №1* към настоящото решение.

2. На основание чл. 124а, ал. 1 и ал. 5 от Закона за устройство на територията (ЗУТ), чл. 24, ал. 1 от ЗОЗЗ, при спазване на чл. 28, ал. 2 от ППЗОЗЗ, приложените документи, скица-предложение, техническо задание, становище на Главния архитект и Заявление вх. №С-5734/04.11.2022г., Общински съвет – Сопот

РАЗРЕШАВА:

Да се изработи **Подобен устройствен план (ПУП) – ПРЗ и ПП**, съгласно чл. 124а, ал. 1 и ал. 5 от ЗУТ, при спазване на чл. 2, ал. 4 от ЗОЗЗ и чл. 3, ал. 2 от ППЗОЗЗ на земеделска земя за процедура за промяна и определяне на ново предназначение, съобразно изискванията на ЗОЗЗ и ППЗОЗЗ, за поземлен имот с идентификатор 68080.406.152, местност „Яса тепе“ по кадастралната карта и кадастралните регистри (КККР) на гр. Сопот за обособяване на нов „УПИ 406.152 – за вилно строителство“, с площ 650 кв.м., съгласно скица-предложение, *Приложение №2* към настоящото решение и парцеларни планове за елементи на техническата инфраструктура – трасета за външно водоснабдяване, канализация и електроснабдяване.

Начин на урегулиране на поземлените имоти: по правилата на чл. 17 от ЗУТ.

Цели и задачи на проекта: промяна на предназначението на имот с идентификатор 68080.406.152 по кадастралната карта и кадастралните регистри (КККР) на гр. Сопот от земеделска земя по смисъла на ЗСПЗЗ в урегулиран поземлен имот (УПИ) за застрояване, като се предвижда предназначението му да бъде за „вилно строителство“, „техническа инфраструктура с ТП“, „техническа инфраструктура с ПС“, транспортен достъп.

Проектът да се изготви от правоспособни проектанți и да отговаря на изискванията на Наредба №8/14.06.2001 г. за обема и съдържанието на устройствените планове изм. и доп. в ДВ, бр. 22/11.03.2014 г., чл. 45 и чл. 46 от Наредба №7/2004г. на Министерството на регионалното развитие и благоустройството и ЗОЗЗ.

Преписката да се съобрази с изискванията на РИОСВ, при спазване на изискванията по ЗООС.

Да се представи здравно заключение, издадено по реда на чл. 18 от Наредба №36 от 2009 г. за условията и реда за упражняване на държавен здравен контрол.

Проектът ще послужи пред Комисията по чл. 17 от ЗОЗЗ за промяна на предназначението на земята за неземеделски нужди.

Преписката да се изработи върху актуална кадастрална основа, като се окомплектова с геодезическо заснемане, актуални скица и ситуации на имота. С план схемите за мрежите и съоръженията на техническата инфраструктура да се определят сервитутните им ивици.

В проекта да се отразят имотите с променено предназначение, контактни с имота.

Новообразуваният УПИ да е с размери, отговарящи на чл. 19, ал. 1 от ЗУТ.

Да се представят трасировъчни данни и площи на новообразуваният УПИ.

Проектът ПУП – ПРЗ да се представи във цифров вид на СД.

Проектът да се изработи при спазване на чл. 60 от ЗУТ Мащаб 1:1000.

3. Дава предварително съгласие за провеждане на трасета на техническата инфраструктура, които преминават по имоти публична общинска собственост с НТП: селскостопански, полски, ведомствен, горски и местен път, съгласно чл. 21, ал. 2 от ЗОЗЗ при спазване на изискванията на чл. 29 от ЗОЗЗ и чл. 30, ал. 3 от ППЗОЗЗ.

4. Определя срок на предварителното съгласие, по т. 3 от настоящото решение – 3 години от влизането му в сила.

5. Настоящото решение подлежи на разгласяване по ред и начин съгласно чл. 124б, ал. 2 от Закона за устройство на територията (ЗУТ) и не подлежи на оспорване, на основание чл. 124б, ал. 4 от същия закон.

Приложение:

1. *Приложение №1* – Задание за изработване на ПУП – ПРЗ.

2. *Приложение №2* – Скица.

МОТИВИ: Настоящото решение се приема:

- **с правни основания:** чл. 21, ал. 2, в изпълнение на правомощията по чл. 21, ал. 1, т. 8 и т. 11 от Закона за местното самоуправление и местната администрация (ЗМСМА);

- **фактически основания:** като взе предвид мотивите на Вносителя, изложени в докладната записка, както и фактът, че с приложеното задание е обоснована необходимостта от изработването на ПУП – ПРЗ в обхвата на поземлен имот с идентификатор 68080.406.152 с цел създаване на градоустройствена основа за промяна предназначението на поземления имот и въвеждане на режим устройство с предвижданията на ОУП и инвестиционните намерения на възложителя.

Общ брой Общински съветници – 17

Присъствали – 17

Гласували – 17

„За“ – 17

„Против“ – няма

„Въздържал се“ – няма.

НЕЛИ ПЕНЕВА

Председател на Общински съвет – Сопот

АНЕЛИЯ БОЧЕВА

Зам.-председател на Общински съвет – Сопот



Одобрил:



ЗАДАНИЕ

за изготвяне на ПУП- План за регулация и застрояване, във връзка с промяна на предназначението на земеделските земи по реда на Глава пета от ЗОЗЗ, на поземлен имот с идентификатор 68080.406.152 местност „Яса тепе“ по КККР на гр. Сопот, общ. Сопот.

Възложител: **ГАЛИН ПЕТРОВ**

1. Резюме

Предмет на заданието е изработване на Подробен устройствен план - план за регулация и застрояване за реализиране на инвестиционно предложение за **„ВИЛНО СТРОИТЕЛСТВО“** след като се промени на предназначението на земеделската земя в териториалният обхват на ПОЗЕМЛЕН ИМОТ с идентификатор 68080.406.152, местност „Яса тепе“ по КККР на гр. Сопот, общ. Сопот.

2. Обща информация за инвестиционното намерение

Инвестиционното предложение на Възложителят е ново и е за изграждане:

ВИЛНА СГРАДА – до 2 етажа. Конструкция - бетонна основа стоманобетонна конструкция и с керемиден покрив. Обектът ще се ползва за отдых и почивка, най – вече през съботно-неделните дни от седмицата и по празници. Капацитет за 3 – 5 човека. Застроена площ до 150 кв. м.

Обекта ще се реализира в границите на ПИ № 68080.406.152, който с площ 650 кв. м.

Ще се ползва цялата площ на имота.

Вилната сграда ще се ползва цялогодишно, района в който се предлага да се изгради обекта е подходящ за Вилно строителство – наблизо няма несъвместими с инвестиционното намерение дейности. При изграждането на обекта не се очаква шумово замърсяване.

За достъп до обекта ще се използва съществуващият коларски път от север /ПИ 68080.406.186/, общинска публична собственост. По този начин е осигурен и необходимия достъп при нужда и на противопожарните автомобили.

Ще се направи допълнително проучване относно възможностите за присъединяване на обекта към разпределителната мрежа на енергийният оператор в района. Района е електрифициран и най-вероятно няма да има нужда от изграждане на външна електрическа кабелна линия.

В близост до имота преминава водопровод. Ще се направи допълнително проучване

относно възможностите за присъединяване на обекта към централната водопроводна мрежа в района.

Отпадните води са битови и ще се заустват във водонепропусклива изгребна яма с подходяща вместимост. Ще се изгребва за последващо третиране от ВиК оператор, с който ще бъде сключен договор за извозването и приемането им.

Застрояването ще е съобразено с изискванията на приложимото законодателство относно условията и редът за строителство и в съответствие със санитарните, екологични и противопожарни норми.

При строителството ще се направят тънки изкопи до отнемане на хумусният слой и изкопи в съответствие с изискванията на проект. След отнемане хумусният слой ще се използва на озеленяване.

Няма да се изгражда газопровод.

Няма да се изграждат избени помещения или ако се прави то ще е приземен полуетаж. Ще има само повърхностни изкопи.

Не се предвижда използване на взрив при реализацията на инвестиционното предложение.

Не се предвижда други свързани с основния предмет спомагателни или поддържащи дейности.

3. Обхват на ПУП

гр. Сопот, община Сопот, м. "Яса тепе", ПИ с идентификатор 68080.406.152 по КККР на гр. Сопот. Площадката е разположена във вилната зона на града, на 2 км. от източната строителна граница на гр. Сопот и на 500 м. на север от Републиканската пътна мрежа. Географски координати – **42°38'49.2"N 24°46'52.1"E**

Поземлен имот с идентификатор 68080.406.152 е собственост на ГАЛИН / ПЕТРОВ.

Имотът не е в близост и не засяга елементи от Националната екологична мрежа /НЕМ/. В близост до имота няма обекти подлежащи на здравна защита.

Имотът не попада в защитена територия за опазване на обекти на културното наследство.

Няма трансгранично въздействие.

Няма нова или промяна на съществуваща пътна инфраструктура.

4. Изисквания към Плана за регулация

4.1 Плана за регулация да се изработи в обхвата на ПИ с идентификатор 68080.406.152 на гр. Сопот;

4.2 Регулацията да е в съответствие с ЗУТ;

4.2 Плана да създаде 1 бр. УПИ – отрездане: Вилно строителство;

4.3 Плана да предвиди необходимите места за паркиране е границите на новообразуваните парцели в съответствие с чл. 43 от ЗУТ.

5. Изисквания към Плана за застрояване

5.1 Плана за застрояване да се изработи съобразно предвижданията на регулацията;

5.2 Плана за застрояване да се съобрази с ОУП на община Сопот

5.3 Плана за застрояване да осигурява възможност за свободно застрояване, с минимално отстояние от дворишната регулация от 4 метра;

5.4 Режима на устройство да е с показатели на устройствена зона (Ов), разписани в Наредба 7 за Правила и норми за устройство на отделните видове територии и устройствени зони;

6. Фази и етапи на изработване

ПУП да се изработи двуфазно, като „Предварителен“ и „Окончателен проект“, в съответствие с чл. 46(4) от Наредба № 8, в мащаб М 1:1000.

При положение, че Предварителният проект за ПУП-ПРЗ се съгласува и одобри без забележки няма да се изработва Окончателен проект.

Проекта ще се представи в три екземпляра – един оригинал и две копия, както и в цифров вид във формат *.cad, тъй както е разписано в чл. 5(4) от Наредба № 8.

Графичната част ще бъде представена на недеформируема прозрачна основа.


Проектът за ПУП-ПРЗ за е съобразен с действащото законодателство.

СКИЦАТА – ПРЕДЛОЖЕНИЕ за ПУП-ПРЗ е неразделна част от заданието по чл.125 от ЗУТ.

Данни и материали предоставени от възложителя:

- актуална скица на имот с ид. 68080.408.152;
- документ за собственост;
- писмо от РИОСВ- Пловдив;
- пълномощно.

2022 г.
гр. Сопот

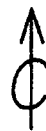


Изготвил:

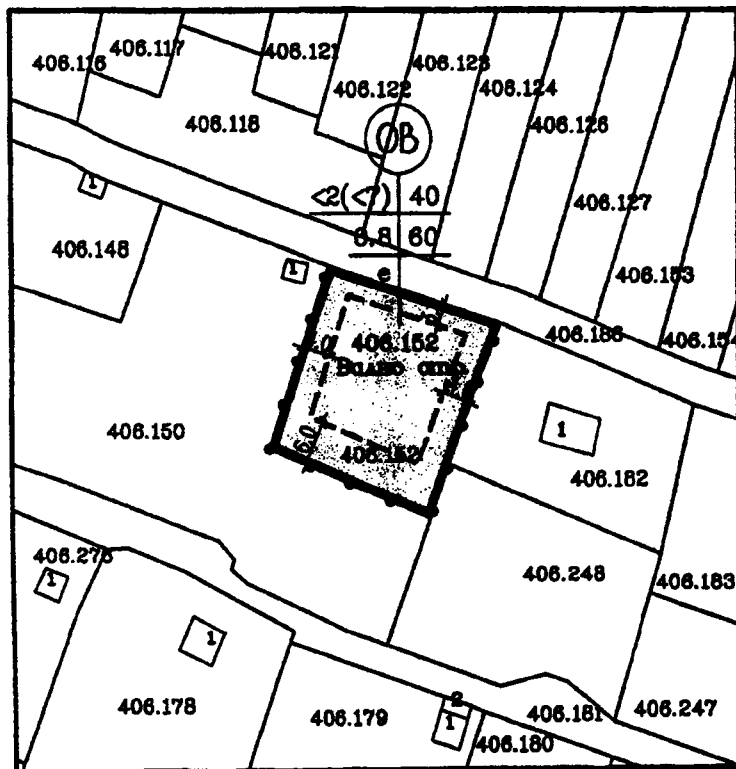
СКИЦА ПРЕДЛОЖЕНИЕ - М 1:1000

НА ПЛАН ЗА РЕГУЛАЦИЯ И ЗАСТРОЯВАНЕ /ЛУП-ПРЗ/

в териториалният обхват на ПИ с ид.68080.406.152 м.Яса тепе по ККР на гр. Сопот, общ. Сопот, за обект: "Вилно строителство"



Приложение №2
към Решение №322,
взето с Протокол №54
от редовно заседание на
Общински съвет - Сопот,
проведено на 29.11.2022 г



СОПОТ

I. Технически показатели на ПИ:

68080.406.152 650 кв. м.

II. Технически показатели на УПИ:

УПИ 406.152 650 кв. м.

III. Градоустройствени показатели на проектни УПИ:

Номер	Помощен номер на поземленият масив на урбанизиран поземлен масив	Устройствена зона	Помощен номер с установена предначертана	Етажност (височина в м)		Градоустройствени параметри			Начин на застрояване		
				защителната	максимална	Височина "ог-фр"	плътност на застрояване	К ент	минимална разстояние от	Свободно - о	Свързано в двора и др. зони за изолация
406.152	Ов	Вилно строителство		<2(<7)		40	0.8	60	•		

ЛЕГЕНДА:

- ==== - регулационни линии
- - граница на промяна на режима на устройство и застрояване
- - - - - ограничителна линия на основното застрояване

- Вилна зона /Ов/

Забележка: Съгласно действащият ОУП на община Сопот, ПИ с ид.68080.406.152, попада в зона Ов - Зона за вилен отдих

дата: 12.10.2022 г.

Изготвил:
/ иж. Ст. Цочев /

СПИСЪК ЗА ПОИМЕННО ГЛАСУВАНЕ

на РЕШЕНИЕ № 322

взето с Протокол №54 от редовно заседание
на Общински съвет – Сопот, проведено на 29.11.2022 г.

Относно: Издаване на разрешение за изработването на проект ПУП - ПРЗ и ПП, съгласно Заявление с вх. №С-5734/04.11.2022 г. за поземлен имот с идентификатор 68080.406.152 по кадастрална карта, гр. Сопот, общ. Сопот в м. „Яса тене“, представляващ земеделска земя за процедура за промяна на предназначението, съобразно изискванията на ЗОЗЗ и ППЗОЗЗ.

По Докладна записка с вх. №ДЗ-319 от 17.11.2022 г. от Деян Дойнов – Кмет на Община Сопот

№	Име, презиме, фамилия	„За“	„Против“	„Въздържал се“
1.	Анелия Бочева	+		
2.	Галина Белезирева	+		
3.	Георги Григоров	+		
4.	Георги Алексиев	+		
5.	Евгени Димов	+		
6.	Катя Адърска-Даскова	+		
7.	Любомир Джапаров	+		
8.	Марин Бодуров	+		
9.	Младен Димитров	+		
10.	Нели Пенева	+		
11.	Павел Павлов	+		
12.	Пепа Попова	+		
13.	Станислав Стоенчев	+		
14.	Стефан Стоянов	+		
15.	Стефан Филчев	+		
16.	Фратьо Куртев	+		
17.	Яна Годорова	+		
		17	0	0

НЕЛИ ПЕНЕВА

Председател на Общински съвет – Сопот