

РЕШЕНИЕ

№27



ВЗЕТО С ПОИМЕННО ГЛАСУВАНЕ, С ПРОТОКОЛ №6
ОТ РЕДОВНО ЗАСЕДАНИЕ НА ОБЩИНСКИ СЪВЕТ – СОПОТ,
ПРОВЕДЕНО НА 30.01.2024 Г.

По Докладна записка с вх. №ДЗ-22 от 10.01.2024 г. от Станислав Стоенчев – Кмет на община Сопот

Относно: Издаване на разрешение за изработването на проект ПУП – ПРЗ и ПП, съгласно Заявление с вх. №С-6274/13.12.2023 г. за поземлен имот с идентификатор 68080.398.603 по кадастрална карта, гр. Сопот, общ. Сопот, в м. "Бозалан", представляващ земеделска земя за процедура за промяна предназначението, съобразно изискванията на ЗОЗЗ и ППЗОЗЗ.

Общински съвет – Сопот на основание чл. 21, ал. 2, в изпълнение на правомощията по чл. 21, ал. 1, т. 8 и т. 11 от Закона за местното самоуправление и местната администрация (ЗМСМА), прие следното:

РЕШЕНИЕ:

1. Във връзка с чл. 124б, ал. 1 от Закона за устройство на територията (ЗУТ) одобрява предоставеното от заявителя Задание по чл. 125, ал. 1 от ЗУТ, съгласно *Приложение №1* към настоящото решение.

2. На основание чл. 124а, ал. 1 и ал. 5 от Закона за устройство на територията (ЗУТ), чл. 24, ал. 1 от ЗОЗЗ, при спазване на чл. 28, ал. 2 от ППЗОЗЗ, приложените документи, скица-предложение, техническо задание, становище на Главния архитект на община Сопот и заявление с вх. №С-6274/13.12.2023г., Общински съвет – Сопот

РАЗРЕШАВА:

Да се изработи Подобен устройствен план (ПУП) – ПРЗ и ПП, съгласно чл. 124а, ал. 1 и ал. 5 от ЗУТ, при спазване на чл. 2, ал. 4 от ЗОЗЗ и чл. 3, ал. 2 от ППЗОЗЗ на земеделска земя за процедура за промяна и определяне на ново предназначение, съобразно изискванията на ЗОЗЗ и ППЗОЗЗ, представляващ поземлен имот с идентификатор 68080.398.603, местност „Бозалан“ по кадастралната карта и кадастралните регистри (КККР) на гр. Сопот за обособяване на нов „УПИ 398.603 – за жилищно строителство“, с площ 1297 кв. м., съгласно скица-предложение, *Приложение №2* към настоящото решение и парцеларни планове за елементи на техническата инфраструктура – трасета за външно водоснабдяване, канализация и електроснабдяване.

Начин на урегулиране на поземлените имоти: по правилата на чл. 17 от ЗУТ.

Цели и задачи на проекта: промяна на предназначението на имот с идентификатор 68080.398.603 по кадастралната карта и кадастралните регистри (КККР) на гр. Сопот от земеделска земя по смисъла на ЗСПЗЗ в урегулиран поземлен имот (УПИ) за застрояване, като се предвижда предназначението му да бъде за „жилищно строителство“, „техническа инфраструктура с ТП“, „техническа инфраструктура с ПС“, транспортен достъп.

Проектът да се изготви от правоспособни проектантите и да отговаря на изискванията на Наредба №8/14.06 2001 г. за обема и съдържанието на устройствените планове, Наредба №7/2003 г. за правила и нормативи за устройство на отделните видове територии и устройствени зони и 3033.

Проектът да се изготви в съответствие с ОУП на община Сопот, съгласно който имотът попада в зона Ов – Зона за вилен отдих, ниско застрояване с височина до 7 м. Пзаст до 40%, Кинт до 0.8, Позел. над 60%.

Преписката да се съобрази с изискванията на РИОСВ, при спазване на изискванията по ЗООС.

Да се представи здравно заключение издадено по реда на чл. 18 от Наредба №36 от 2009 г. за условията и реда за упражняване на държавен здравен контрол.

Проектът ще послужи пред Комисията по чл. 17 от ЗОЗЗ за промяна на предназначението на земята за неземеделски нужди.

Преписката да се изработи върху актуална кадастрална основа, като се окомплектова с геодезическо заснемане, актуални скица и ситуации на имота. С план схемите за мрежите и съоръженията на техническата инфраструктура да се определят сервитутните им ивици.

В проекта да се отразят имотите с променено предназначение, контактни с имота.

Новообразуваният УПИ да е с размери, отговарящи на чл. 19, ал. 1 от ЗУТ.

Проектът ПУП-ПРЗ да се представи във цифров вид на СД.

Проектът да се изработи при спазване на чл. 60 от ЗУТ Мащаб 1:1000.

3. Дава предварително съгласие за провеждане на трасета на техническата инфраструктура, които преминават по имоти публична общинска собственост с НТП: селскостопански, полски, ведомствен, горски и местен път, съгласно чл. 21, ал. 2 от ЗОЗЗ при спазване на изискванията на чл. 29 от ЗОЗЗ и чл. 30, ал. 3 от ППЗОЗЗ.

4. Определя срок на предварителното съгласие, по т. 3 от настоящото решение - 3 години от влизането му в сила.

5. Настоящото решение подлежи на разгласяване по ред и начин съгласно чл. 124б, ал. 2 от Закона за устройство на територията (ЗУТ) и не подлежи на оспорване, на основание чл. 124б, ал. 4 от същия закон.

Приложения:

1. *Приложение №1* – Задание за изработване на ПУП – ПРЗ.

2. *Приложение №2* – Скица.

МОТИВИ: Настоящото решение се приема:

- **с правни основания:** чл. 21, ал. 2, в изпълнение на правомощията по чл. 21, ал. 1, т. 8 и т. 11 от Закона за местното самоуправление и местната администрация (ЗМСМА);

- **фактически основания:** като взе предвид мотивите на Вносителя, изложени в докладната записка, както и факта, че Възложителя е подал Заявление в което е обоснована необходимостта от изработване на ПУП - ПРЗ в обхвата на поземлен имот (ПИ) с идентификатор 68080.398.603 с цел създаване на градоустройствена основа за промяна предназначението на ПИ, както и въвеждане на режим на устройство и застрояване в съответствие с предвижданията на ОУП и инвестиционните намерения на възложителя и ПУП - парцеларни планове за елементите на техническата инфраструктура.

Общ брой Общински съветници – 17

Присъствали – 16

Гласували – 16

„За“ – 16

„Против“ – няма

„Въздържал се“ – няма.

НЕЛИ ПЕНЕВА

Председател на Общински съвет – Сопот /*)

ОСМАН УЗУН

Заместник-председател на Общински съвет – Сопот



ЗАДАНИЕ

за изготвяне на ПУП- ПРЗ и ПП, във връзка с промяна на предназначението на земеделските земи по реда на Глава пета от ЗОЗЗ, на поземлен имот с идентификатор 68080.398.603 местност „Бозалан“ по КККР на гр. Сопот, общ. Сопот.

Възложител: ТИХОМИР Г НИКОЛОВ

1. Резюме

Предмет на заданието е изработване на Подробен устройствен план - план за регулация и застрояване, Парцеларен план за елементите на техническата инфраструктура извън границите на урбанизираните територии във връзка с реализиране на инвестиционно предложение за **„ЖИЛИЩНО СТРОИТЕЛСТВО“** след като се промени на предназначението на земеделската земя в териториалният обхват на ПОЗЕМЛЕН ИМОТ с идентификатор 68080.398.603 местност „Бозалан“ по КККР на гр. Сопот, общ. Сопот.

2. Обща информация за инвестиционното намерение

Инвестиционното предложение на Възложителят е ново и е за изграждане:

- ЖИЛИЩНА СГРАДА – основно застрояване до 2 етажа. Конструкция - бетонна основа стоманобетонна конструкция и с керемиден покрив. Обектът ще се ползва цялгодишно от семейството на възложителя. Застроена площ до 150 кв. м.

- Сгради допълващо застрояване – навес, барбекю и гараж. Конструкция – лека, дървена, с обща застроена площ до 150 кв. м.

Обектът ще се реализира в границите на ПИ с ид. 68080.398.603 по КККР на гр. Сопот, с площ 1297 кв. м. Ще се ползва цялата площ на имота.

Обектът ще е с обща застроена площ (основно и допълващо застрояване) до 300 кв. м.

За достъп до обекта ще се използва съществуващият асфалтов път от юг имот 68080.398.593 - общинска публична собственост.

Ще се направи допълнително проучване относно възможностите за присъединяване на обекта към разпределителната мрежа на енергийният оператор в района. Необходима електрическа мощност 20 kW, трифазна.

Ще се направи допълнително проучване относно възможностите за присъединяване на обекта към водопроводната мрежа в района.

Отпадните води са битови и ще се заустват във водонепропусклива изгребна яма с подходяща вместимост. Ще се изгребва за последващо третиране от ВиК оператор, с който ще бъде сключен договор за извозването и приемането им.

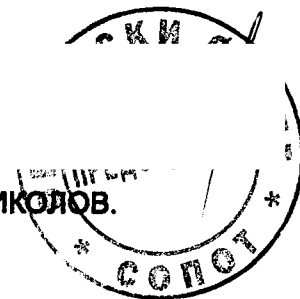
3. Обхват на ПУП

Местоположение: гр. Сопот, община Сопот, м. „Бозалан“, ПИ с идентификатор 68080.398.603 по КККР на гр. Сопот. Площадката е разположена на 2 км на север-запад от града и на 2 км от Републиканската пътна мрежа.

Географски координати – **42°40'14.02"С, 24°44'9.51"И**

Поземлен имот с ид. 68080.398.603 е собственост на ТИХОМИР

НИКОЛОВ.



4. Изисквания към Плана за регулация

- 4.1 Плана за регулация да се изработи в обхвата на ПИ с идентификатор 68080.398.603 по КККР на гр. Сопот;
- 4.2 Регулацията да е по имотни граници – чл.17, ЗУТ;
- 4.2 Плана да създаде УПИ 398.603 – отреждане: Жилищно строителство;
- 4.3 Плана да предвиди необходимите места за паркиране в границите на новообразуваните парцели в съответствие с чл. 43 от ЗУТ.

5. Изисквания към Плана за застрояване

- 5.1 Плана за застрояване да се изработи съобразно предвижданията на регулацията;
- 5.2 Плана за застрояване да осигурява възможност за свободно застрояване с минимално отстояние от дворищната регулация 4 метра и свързано застрояване към съседен ПИ с ид.68080.398.603;
- 5.3 Режима на устройство да е с показатели на устройствена зона (Ов), разписани в Наредба 7 за Правила и норми за устройство на отделните видове територии и устройствени зони;
- 5.4 Да се изготвят необходимите /Ел. и ВиК/ устройствен схеми към ПУП;
- 5.5 Да се изготви ПП за елементите на техническата инфраструктура извън границите на урбанизираните територии;
- 5.6 Да се спазят изискваният на действащият ОУП за община Сопот.

6. Фази и етапи на изработване

ПУП да се изработи еднофазно, като „Окончателен проект“, в съответствие с чл. 46(4) от Наредба № 8, в мащаб М 1:1000.

Проекта ще се представи в три екземпляра – един оригинал и две копия, както и в цифров вид във формат *.cad, тъй както е разписано в чл. 5(4) от Наредба № 8.

Графичната част ще бъде представена на недеформируема прозрачна основа.

Проектът за ПУП-ПРЗ за е съобразен с действащото законодателство.

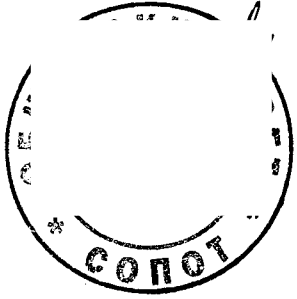
СКИЦАТА – ПРЕДЛОЖЕНИЕ за ПУП-ПРЗ е неразделна част от заданието по чл.125 от ЗУТ.

Данни и материали предоставени от възложителя:

- актуална скица на имот с ид. 68080.398.603;
- документ за собственост;
- Писмо от РИОСВ- Пловдив;
- пълномощно.

2023 г.
гр. Сопот

Изготвил:
X

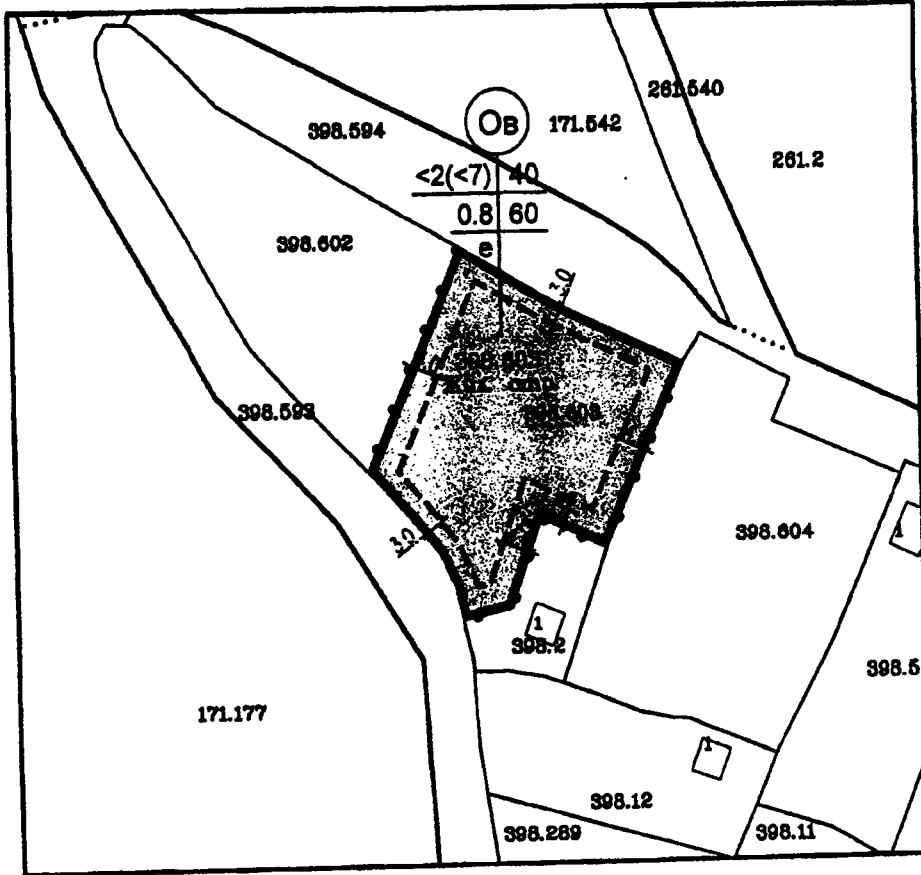


СКИЦА ПРЕДЛОЖЕНИЕ - М 1:1000

НА ПЛАН ЗА РЕГУЛАЦИЯ И ЗАСТРОЯВАНЕ /ПУП-ПРЗ/



в териториалният обхват на ПИ с ид.68080.398.603 по ККР на гр. Сопот, общ. Сопот - създава УПИ 398.603 - Жил. стр.



I. Технически показатели на ПИ:

68080.398.603 1297 кв. м.

II. Технически показатели на УПИ:

УПИ 398.603 1297 кв. м.

III. Градоустройствени показатели на проектни УПИ:

Номер на проектния обхват	Устройствена зона	Показател за устройство с ургентно предназначение	Етажност (всички в м)		Градоустройствени параметри			Наим на застрояване	
			максимална	планова "от-до"	плътност на застрояване	К м/т	минимална допустима грис	Свободно - с	Съоръжения в д/м
398.603	Об1	Жилищно строителство	<2(<7)		40	0.8	80	•	•

ЛЕГЕНДА:

- регулационни линии
- граница на промяна на режима на устройство и застрояване
- ограничителна линия на застрояване
- Вилна зона /Об/

Забележка: Съгласно действащият ОУП на община Сопот, ПИ с ид.68080.398.603, попада в зона Об - Зона за вилен отдих

Изготвил:
/ инж. Ст. Дочев /

СПИСЪК ЗА ПОИМЕНО ГЛАСУВАНЕ

на РЕШЕНИЕ № 27

взето с Протокол №6 от редовно заседание
на Общински съвет – Сопот, проведено на 30.01.2024 г.

Относно: Издаване на разрешение за изработването на проект ПУП - ПРЗ и ПП, съгласно Заявление с вх. №С-6274/13.12.2023 г. за поземлен имот с идентификатор 68080.398.603 по кадастрална карта, гр. Сопот, общ. Сопот, в м. „Бозалан“, представляващ земеделска земя за процедура за промяна предназначението, съобразно изискванията на ЗОЗЗ и ППЗОЗЗ.

По Докладна записка с вх. №ДЗ-22 от 10.01.2024 г. от Станислав Стоенчев – Кмет на Община Сопот

№	Име, презиме, фамилия	„За“	„Против“	„Въздържал се“
1.	Анелия Бочева	Отсъства без уведомление		
2.	Антонина Цочева	+		
3.	Деян Дойнов	+		
4.	Иван Атанасов	+		
5.	Иван Петков	+		
6.	Иван Неделев	+		
7.	Иван Якимджийски	+		
8.	Катя Адърска-Даскова	+		
9.	Любомир Джапаров	+		
10.	Маринела Стоянова	+		
11.	Мартин Грънчарски	+		
12.	Нели Пенева	+		
13.	Осман Узун	+		
14.	Пепа Недкова-Урумова	+		
15.	Фратьо Куртев	+		
16.	Цветан Спасов	+		
17.	Яко Драганов	+		
		16	0	0

НЕЛИ ПЕНЕВА

Председател на Общински съвет – Сопот