СОПОТ В СТРУКТУРАТА НА ЮЖЕН ЦЕНТРАЛЕН РЕГИОН

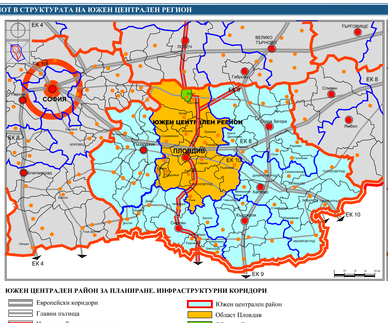

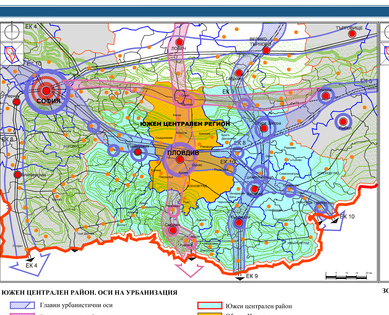

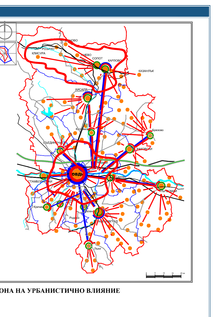

ЮЖЕН ЦЕНТРАЛЕН РАЙОН ЗА ПЛАНИРАНЕ. ИНФРАСТРУКТУРНИ КОРИДОРИ

- Европейски коридори
- Главни пътища
- Напречни Балкански коридори
- Областни граници
- Областни центрове
- Южен централен район
- Област Пловдив
- Община Сопот
- Съседни граници
- Общински центрове

ЮЖЕН ЦЕНТРАЛЕН РАЙОН. ОСИ НА УРБАНИЗАЦИЯ

- Главни урбанистични оси
- Второстепенни урбанистични оси
- Южен централен район
- Област Пловдив
- Общински граници
- Общински центрове

ЗОНА НА УРБАНИСТИЧНО ВЛИЯНИЕ

ОБЩ УСТРОЙСТВЕН ПЛАН НА ОБЩИНА СОПОТ

ПРЕДНАЗНАЧЕНИЕ НА ТЕРИТОРИЯТА

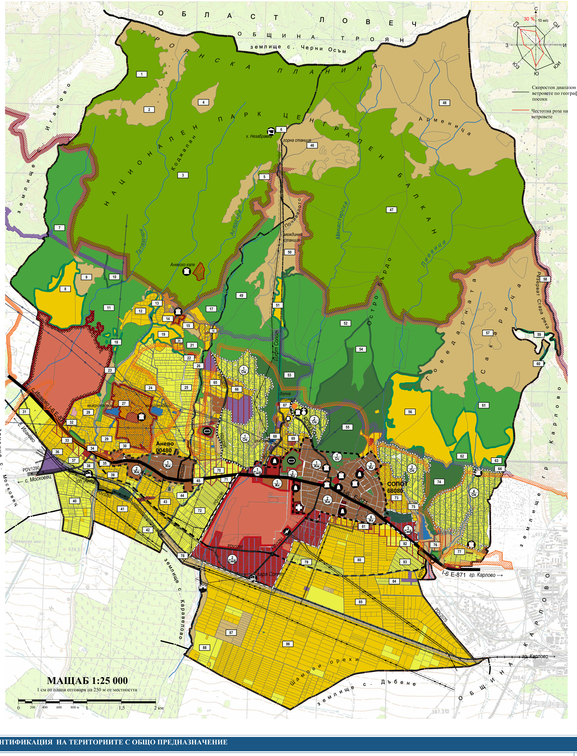
ОБЛАСТ ПЛОВЕЧ
ОБЩИНА ТРОЯН
НАЦИОНАЛЕН ПАРК „ЦЕНТРАЛЕН ПИРИН"
НАЦИОНАЛЕН ПАРК „ВИТОША"
ПЛАНИНА ВИТОША
ПЛАНИНА ПИРИН
ПЛАНИНА РИЛА
ПЛАНИНА РОДОПИ
ПЛАНИНА СРЕДНА ГОРА
ПЛАНИНА ВЕЛЕШКА
ПЛАНИНА ЛЕВЕЧ
ПЛАНИНА ПАНАГЮРСКИ ПОМОРИЕ
ПЛАНИНА ЛОЗЕН