

## ОБЩИНА СОПОТ

### ЗАПОВЕД

№ РЗ-09-269 / 24.10. 2022 г.

На основание чл. 44, ал. 2 от Закона за местното самоуправление и местната администрация (ЗМСМА) във връзка с чл. 13, ал. 4 от Наредбата за определяне и администрирането на местните такси и цени на услугите в Община Сопот,

### ОДОБРЯВАМ :

Схема за зимното поддържане, снегопочистване и опесъчаване на уличната мрежа в населените места на територията на Община Сопот за 2022/2023 г.

Същата се обявява на официалната интернет страница на общината.

Заповедта да се сведе до знанието на общинска администрация за сведение и изпълнение.

ДЕЯН ДОЙНОВ  
КМЕТ НА ОБЩИНА СОПОТ



**ПЛАН-ГРАФИК ЗА ЗИМНО ПОДДЪРЖАНЕ НА УЛИЧНАТА МРЕЖА В  
ОБЩИНА СОПОТ- 2022/2023**

гр. Сопот

ул. „Христо Ботев“, ул. „Йордан Ненов“- от ул. ”Иван Вазов”, ул. „Добрила”, ул. "Васил Левски", ул. „м-р Гуджев”, ул. „Христо Манчев”, ул. „Аверкий Петрович”, ул. „Баба Неделя”, ул. „Осми март”, ул. „Ставри Костов”, ул. „Поп Еньо Николов", ул. „Кирил и Методий”, ул. „Гоце Делчев”, Автогара, ул. „Александър Стамболийски”, ул. „Стара планина”, ул. „Софроний Врачански”, ул. ”Иван Луизов”, ул. „Кирил Слепов”, ул. „Манастирска река”.

с.Анево

1. ул. „Девета”
2. ул. „Трета”
3. ул. „Десета”
4. ул. „Шеста”
5. ул. „ Дванадесета“

**ПЛАН - ГРА ФИК ЗА ЗИМНО ПОДДЪРЖАНЕ НА ОБЩИНСКА ПЪ ТНА  
МРЕЖА В ОБЩИНА СОПОТ-2022/2023**

гр.Сопот

ул. „Иван Вазов“, ул. „Трети март”, от пресечката на ул. „Трети март“ до портала на SKF и до ЖП гара Сопот, пътят до Манастира, пътят до Лифта, от разклона на ул. „Иван Вазов“ до Картинг пистата.

с.Анево

От края на табела с. Анево до прелеза на с. Московец.

**МАРШРУТЕН ГРАФИК**

гр. Сопот:

ул. „Иван Вазов” - от кръстовището на „Лукойл” до ресторант „Бавария” - 2,040 км – по два пъти в двете посоки.

Паркинг и автогара - 3 дка - по два пъти в двете посоки.

ул. „Трети март” и отбивката за болница „Иван Раев” -1,76 км - по два пъти в двете посоки.

От края на ул. „Христо Ботев" до източен портал на „ВМЗ” ЕАД - 0.94 км - по един път в двете посоки.

ул. „Райна Княгиня“ и ул. „Гоце Делчев“ - 0,44 км - един път в едната посока. ул. „Добрила“ - 0.35 км, ул. „Йордан войвода“ - 0.10 км, ул. „Поп Еньо Николов“ - 0,31 км, ул. „Майор Гуджев“ -0.15 км. ул. „Аверкий Петрович“ - 0.52 км - по един път в едната посока.

ул. „Христо Манчев“ - 0.30 км, ул. „Ганчо Попниколов“ - 0,19 км, по два пъти в двете посоки. ул. „Баба Неделя“ - 0.51 км, ул. „8-ми март“ - 0,32 км, ул. „Ставри Костов“ - 0,47 км – по един път в едната посока.

ул. „Васил Левски“ - 0.23 км. ул. „Кирил Слепов“ - 0,12 км, ул. „Иван Луизов“ - 0,16 км, ул. „Стара Планина“ - 0.68 км. ул. „Софроний Врачански“ - 0,26 км. ул. „Александър Стамболийски“ - 0.45 км – по един път в едната посока.

с. Анево: ул. „3-та“ - 0,60 км, ул. „6-та“ - 0,19 км, ул. „9-та“ - 0,18 км. ул. „10-та“ - 0.15 км, ул. „12-та“ - 0,23 км – по един път в едната посока.

**ДЕЯН ДОЙНОВ**  
**КМЕТ НА ОБЩИНА СОПОТ**

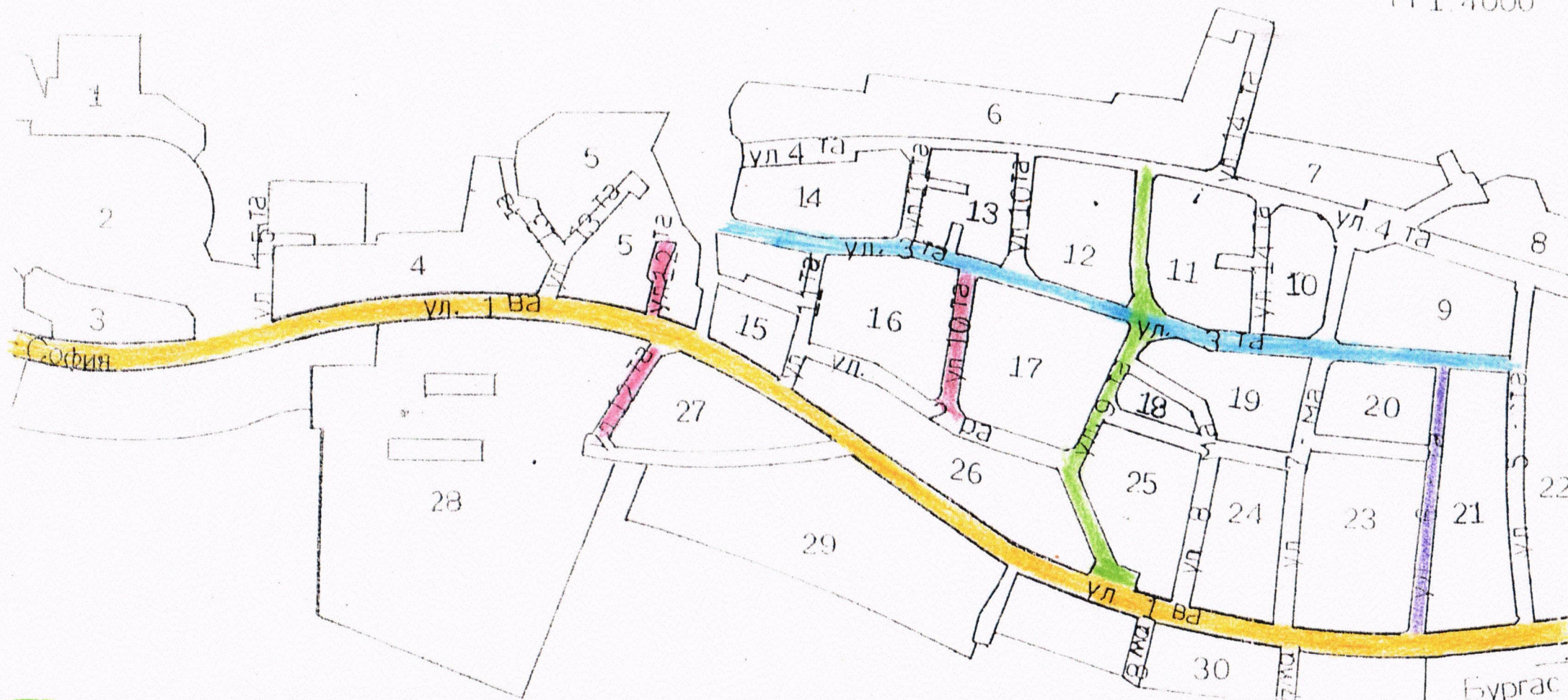










# СХЕМАТИЧЕН ПЛАН

С. АНЕВО

М 1:4000



-  - един път в една посока
-  - два пъти в двете посоки
-  - един път в една посока
-  - един път в една посока
-  - един път в една посока

 - два пъти в двете посоки